

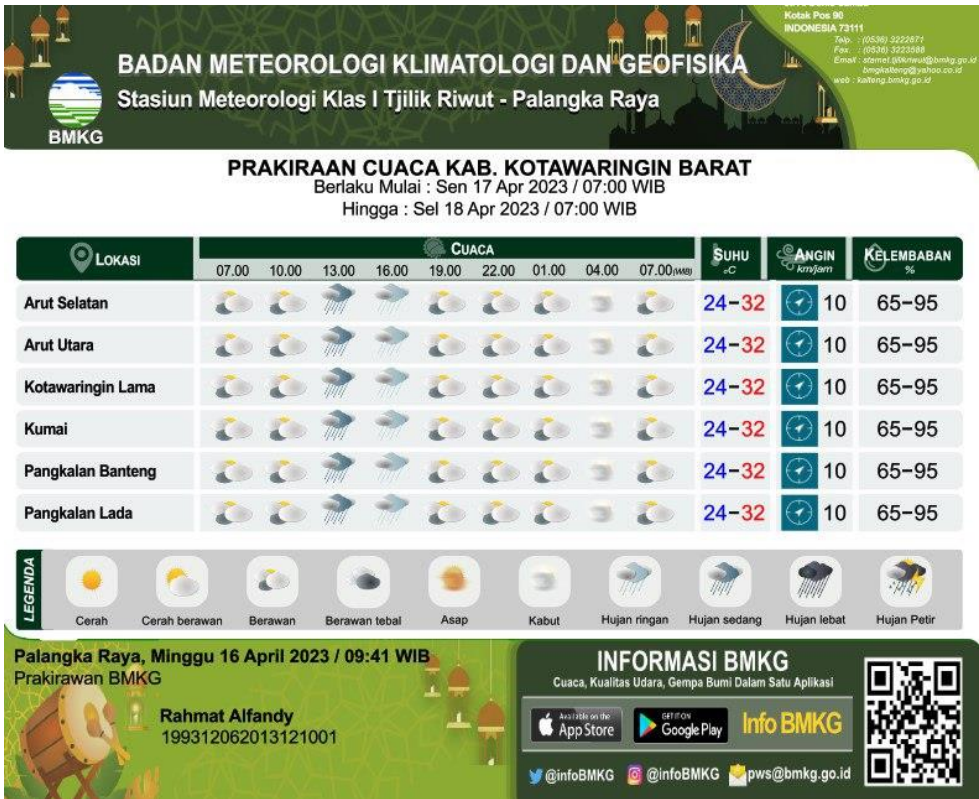


LAPORAN HARIAN BPBD
KABUPATEN KOTAWARINGIN BARAT

Izin melaporkan kondisi wilayah Kabupaten Kotawaringin Barat serta giat Badan Penanggulangan Bencana Daerah (BPBD) Kab. Kotawaringin Barat

Hari : Senin
Tanggal : 17 April 2023

➤ **INFO CUACA**



Sumber data : BMKG

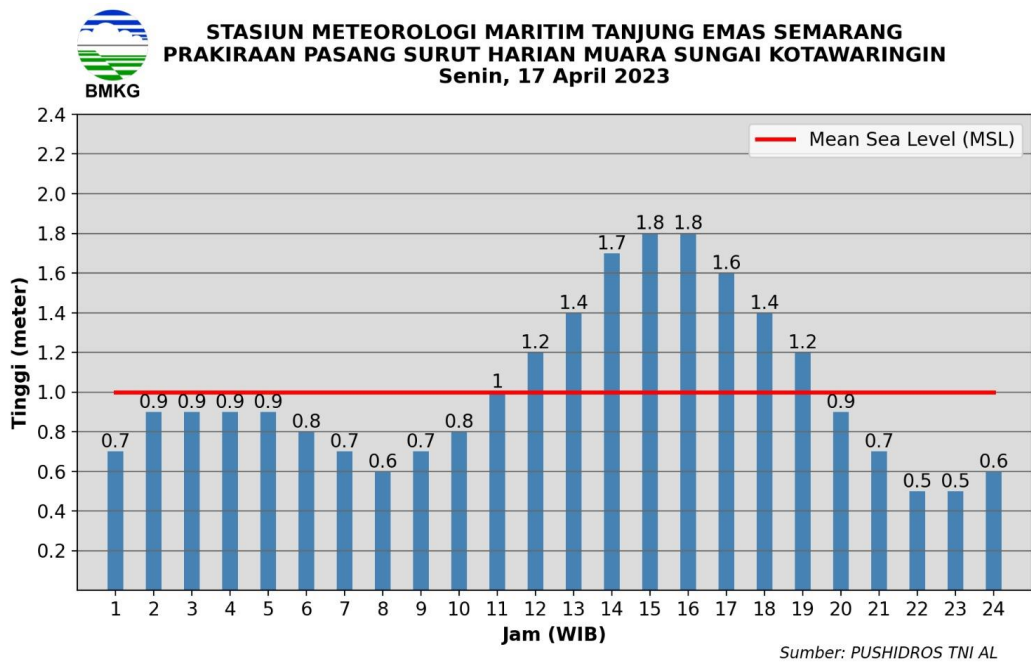
PERBANDINGAN PRAKIRAAN CURAH HUJAN TERHADAP HARGA NORMAL

Bulan	Harga Normal	Prakiraan Curah Hujan	Prakiraan Sifat Hujan
Maret	304 mm	200 – 300 mm	BN - N
April	293 mm	200 – 300 mm	BN - N
Mei	239 mm	150 – 300 mm	BN - N

BN = Bawah Normal, N = Normal, AN = Atas Normal

Prakiraan curah hujan pada April 2023 di sebagian besar Kabupaten Kotawaringin Barat termasuk dalam kategori menengah dengan nilai 200 – 300 mm. Sifat hujan masuk dalam kategori normal dengan rentang 85 – 115 %.

PRAKIRAAN PASANG SURUT HARIAN MUARA SUNGAI KOTAWARINGIN DAN CUACA WILAYAH PELAYARAN



BMKG **BerAKHLAK** **#bangga melayani bangsa** **Mudik Aman Berkesen**

STASIUN METEOROLOGI MARITIM TANJUNG EMAS SEMARANG

PRAKIRAAN CUACA WILAYAH PELAYARAN
BERLAKU TANGGAL : 17 APRIL 2023 PUKUL 07.00 WIB - 17 APRIL 2023 PUKUL 19.00 WIB
TANGGAL PUBLIKASI : 16 APRIL 2023

Laut Jawa bag. Tengah
Barat Daya - Barat Laut 2 - 15 KT
Rendah (0.5 - 1.25 m) Berawan

Per. Brebes - Pemalang
Timur Laut - Tenggara 2 - 8 KT
Tenang (0.1 - 0.5 m) Berawan

Per. Pekalongan - Kendal
Timur Laut - Tenggara 2 - 8 KT
Tenang (0.1 - 0.5 m) Berawan

Per. Semarang - Demak
Timur Laut - Tenggara 2 - 10 KT
Tenang (0.1 - 0.5 m) Berawan

Per. Kalimantan Tengah bag. Barat
Barat Daya - Barat Laut 2 - 15 KT
Rendah (0.5 - 1.25 m) Berawan

Per. Kep. Karimun Jawa
Timur Laut - Tenggara 2 - 8 KT
Tenang (0.1 - 0.5 m) Berawan


Per. Pati - Rembang
Tenggara - Barat Daya 2 - 10 KT
Tenang (0.1 - 0.5 m) Berawan

Per. Jepara
Tenggara - Barat Daya 2 - 8 KT
Tenang (0.1 - 0.5 m) Berawan

Diperbaharui : 16-04-2023 09:14 WIB.
Catatan : Gelombang Maksimum dapat mencapai dua kali tinggi gelombang yang tertera diatas

[@maritimsemarang](#) +62 811-2580-192 www.ppid.maritimsemarang.com stamar.semarang@bmkg.go.id

PERINGATAN DINI CUACA KALIMANTAN TENGAH



PERINGATAN DINI

Potensi hujan dengan intensitas ringan hingga sedang yang dapat disertai kilat/petir dan angin kencang di wilayah Kabupaten Kotawaringin Barat secara keseluruhan.

- **PANTAUAN TITIK HOTSPOT :**
- TERRA / AQUA MODIS (Lapan Fire Hotspot) : NIHIL
 - SNPP (Lapan Fire Hotspot) : NIHIL
 - NOAA (ASMC) : NIHIL

No.	Kecamatan	Desa	Tanggal	Waktu	Satelit	Confidence	Latitude	Longitude
1.	Arut Selatan	Kelurahan Kotawaringin Hilir	Umpang	13-04-2023	12:40 WIB	SNPP	Medium	-2,19895816
2.	Arut Selatan	Kelurahan Kotawaringin Hilir	Umpang	13-04-2023	12:40 WIB	SNPP	Medium	-2,19529462
3.	Arut Selatan	Pandau	Umpang	13-04-2023	12:40 WIB	SNPP	Medium	-2,19464874
4.	Arut Selatan	Panahan	Umpang	13-04-2023	12:48 WIB	NASA-SNPP	Medium	-2,1991
5.	Arut Selatan	Panahan	Umpang	13-04-2023	12:48 WIB	NASA-SNPP	Medium	-2,19544
6.	Arut Selatan	Pandau	Umpang	13-04-2023	12:48 WIB	NASA-SNPP	Medium	-2,19479

- **GIAT REGU TRC BPBD KAB. KOTAWARINGIN BARAT**
1. Melakukan Pemantauan serta penyebarluasan Informasi tentang Bencana melalui Perangkat Komunikasi Radio, HT, Telepon Seluler, Media Sosial serta Sarana Komunikasi lainnya di wilayah Kabupaten Kotawaringin Barat
 2. Melaksanakan kegiatan rutin administrasi dan pelaporan
 3. Kegiatan Piket Posko Siaga di Kantor BPBD Kabupaten Kotawaringin Barat
 4. Pemeriksaan sarana prasarana penunjang penanganan rutin
 5. Mengikuti Apel gelar pasukan Operasi Ketupat Telabang - 2023 dalam rangka pengamanan Idul Fitri 1444 H Tahun 2023
- **KEJADIAN BENCANA ALAM : NIHIL**
- **KEJADIAN BENCANA NON ALAM : NIHIL**

APEL GELAR PASUKAN OPERASI KETUPAT TELABANG - 2023 DALAM RANGKA PENGAMANAN IDUL FITRI 1444 H TAHUN 2023





Demikian disampaikan laporan kegiatan ini untuk dipergunakan lebih lanjut

△ Mohon untuk tetap berhati-hati dalam beraktivitas

BPBD KABUPATEN KOTAWARINGIN BARAT

Alamat : Jalan Cilik Riwut II, Kel. Madurejo, Pangkalan Bun

WA : 081256701080 / 085248663008

FB : Bpbd Kotawaringin Barat

IG : bpbdkab.kobar

Web : <http://bpbd.kotawaringinbaratkab.go.id/>