
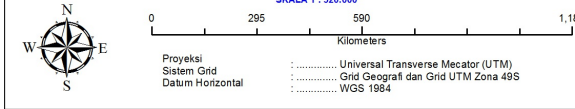


PENYUSUNAN DOKUMEN RISIKO BENCANA DAN PENANGULANGAN RISIKO BENCANA KABUPATEN KOTAWARINGIN BARAT 2019 - 2023



**BADAN PENANGGULANGAN BENCANA DAERAH
KABUPATEN KOTAWARINGIN BARAT**
Jl. Cilik Riwt II Kel. Madurejo, Kec. Arut Selatan Pangkalan Bun, 74110

**PETA RISIKO EPIDEMI DAN WABAH PENYAKIT
DI KABUPATEN KOTAWARINGIN BARAT**



Proyeksi
Sistem Grid
Datum Horizontal

Universal Transverse Mecator (UTM)
Grid Gengrafi dan Grid UTM Zona 49S
WGS 1984

KETERANGAN

BATAS ADMINISTRASI

- Batas Provinsi
- Batas Kabupaten
- Batas Kecamatan
- Batas Desa

TRANSPORTASI

- Jalan Arteri Primer
- Jalan Kolektor (K1)
- Jalan Kolektor (K2)
- Jalan Kolektor (K3)
- Jalan Lokal
- Jalan Lingkungan

HIDROLOGI

- Sungai

Ibu Kota, Bandara, Pelabuhan

- Ibu Kota Kabupaten
- Ibu Kota Kecamatan
- ✈ Bandara
- ⚓ Pelabuhan

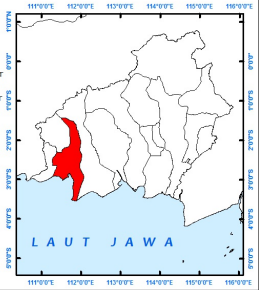
Indeks Potensi Daerah

0 0.3 0.6 1.0

Rendah Sedang Tinggi

SUMBER PETA & RIWAYAT PETA

- Peta RTRW Kabupaten Kotawaringin Barat
- Peta PRB Provinsi Kalimantan Tengah
- Peta Base Map Natgeo World Map
- Data DEMNAS dari LAPAN Tahun 2015 Ketinggian 30meter
- Data PAMIBG Juli Tahun 2019 Prov. Kalteng
- PERKA Tahun 2012 Tentang Pedoman Umum Resiko Banjir
- Hasil Analisis Tahun 2019
- Proses Analisis Hasil Overlay (Tutupan Lahan, Curah Hujan, Jenis Tanah, Kemiringan)



Laut Jawa