



PENYUSUNAN DOKUMEN RISIKO BENCANA DAN PENANGULANGAN RISIKO BENCANA KABUPATEN KOTAWARINGIN BARAT 2019 - 2023



**BADAN PENANGGULANGAN BENCANA DAERAH  
KABUPATEN KOTAWARINGIN BARAT**  
Jl. Cilik Riwt II Kel. Madurejo, Kec. Arut Selatan Pangkalan Bun, 74110

**PETA RISIKO GELOMBANG EKSTIRIM DAN ABRASI  
DI KABUPATEN KOTAWARINGIN BARAT**



Proyeksi  
Sistem Grid  
Datum Horizontal

Universal Transverse Mecator (UTM)  
Grid Gengrafi dan Grid UTM Zona 49S  
WGS 1984

**KETERANGAN**

**BATAS ADMINISTRASI**

- Batas Provinsi
- Batas Kabupaten
- Batas Kecamatan
- Batas Desa

**TRANSPORTASI**

- Jalan Arteri Primer
- Jalan Kolektor (K1)
- Jalan Kolektor (K2)
- Jalan Kolektor (K3)
- Jalan Lokal
- Jalan Lingkungan


**HIDROLOGI**

- Sungai

**Ibu Kota, Bandara, Pelabuhan**

- Ibu Kota Kabupaten
- Ibu Kota Kecamatan
- ✈ Bandara
- ⚓ Pelabuhan

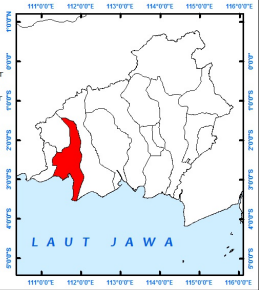
**Indeks Potensi Daerah**



0 0.3 0.6 1.0  
Rendah Sedang Tinggi

**SUMBER PETA & RIWAYAT PETA**

- Peta RTRW Kabupaten Kotawaringin Barat
- Peta PRB Provinsi Kalimantan Tengah
- Peta Base Map Natgeo World Map
- Data DEMNAS dari LAPAN Tahun 2015 Ketinggian 30meter
- Data PAMIBG Juli Tahun 2019 Prov. Kalteng
- PERKA Tahun 2012 Tentang Pedoman Umum Resiko Banjir
- Hasil Analisis Tahun 2019
- Proses Analisis Hasil Overlay (Tutupan Lahan, Curah Hujan, Jenis Tanah, Kemiringan)



L A U T J A W A