Katalog : 1102001.6201070

KECAMATAN ARUT UTARA DALAM ANGKA

Arut Utara Subdistrict In Figure

2017

https://kotawaringinbarkab.bps.go.id

BADAN PUSAT STATISTIK
KABUPATEN KOTAWARINGIN BARAT
BPS - Statistics of Kotawaringin Barat Regency

KECAMATAN ARUT UTARA DALAM ANGKA

Arut Utara Subdistrict In Figure

2017

https://kobarkab.bps.go.id

Kecamatan Arut Utara Dalam Angka 2017

Arut Utara Subdistrict In Figures 2017

ISBN : 978-602-6852-29-8
No.Publikasi/*Publication Number* : 62010.1707
Katalog/*Catalog* : 1102001.6201070

Ukuran Buku/*Book Size* : 14,8 cm x 21 cm
Jumlah Halaman/*Number of Pages* : xxiv + 118 halaman/*pages*

Naskah/*Manuscript :*
Badan Pusat Statistik Kabupaten Kotawaringin Barat
BPS-Statistics of Kotawaringin Barat Regency

Penyunting/*Editor :*
Badan Pusat Statistik Kabupaten Kotawaringin Barat
BPS-Statistics of Kotawaringin Barat Regency

Tata Letak, Gambar Kover, dan Infografis/*Layout, Cover Designed, Infographics:*
Badan Pusat Statistik Kabupaten Kotawaringin Barat
BPS-Statistics of Kotawaringin Barat Regency

Ilustrasi Kover/*Cover Illustration*:
Bukit Marundau, Kecamatan Arut Utara/*Marundau Hill, Arut Utara Subdistrict*

Foto Diambil oleh/*Photo Taken by:*
Eko Sulistiono - Citra Kecubung Photography Community (CKPC)

Diterbitkan oleh/*Published by :*
©BPS Kabupaten Kotawaringin Barat
BPS-Statistics of Kotawaringin Barat Regency

Dicetak oleh/*Printed by :*
Bali Indah Digital Printing

Dilarang mengumumkan, mendistribusikan, mengomunikasikan, dan/atau menggandakan sebagian atau seluruh isi buku ini untuk tujuan komersial tanpa izin tertulis dari Badan Pusat Statistik
Prohibited to announce, distribute, communicate, and/or copy part or all of this book for commercial purpose without permission from BPS-Statistics Indonesia

https://kotawarib.bps.go.id

TIM PENYUSUN

Pengarah/*Director*	:	Oo Suharto
Koordinator Teknis/ *Technical Coordinator*	:	Herry Susanto
Naskah/*Manuscript*	:	Novandhita Adi S. Marwan Wahyudin
Tata Letak/*Layout*	:	Marwan Wahyudin
Pengolah Data/*Data Processing*	:	Novandhita Adi S.
Gambar Kulit/*Cover Design*	:	Marwan Wahyudin
Infografis/*Infographics*	:	Marwan Wahyudin
Penyunting/*Editor*	:	Herry Susanto

https://kebakkab.bps.go.id

https://kobarkab.bps.go.id

PETA KECAMATAN ARUT UTARA

Map of Arut Utara Subdistrict

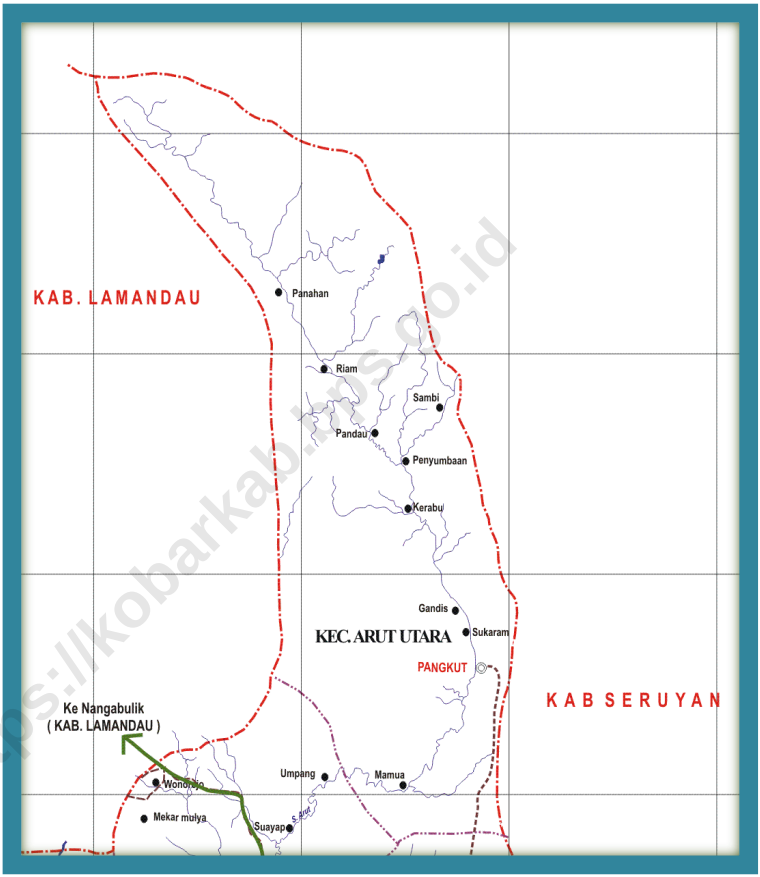

https://kobarkab.bps.go.id

https://kobarkab.bps.go.id

KEPALA BPS KABUPATEN KOTAWARINGIN BARAT

Chief Statistician of Kotawaringin Barat Regency

Oo Suharto, S.ST

https://kobarkab.bps.go.id

https://kobarkab.bps.go.id

KATA PENGANTAR

Puji syukur kami panjatkan kehadirat Tuhan Yang Maha Esa atas segala rahmat dan karunia-Nya sehingga buku "**KECAMATAN ARUT UTARA DALAM ANGKA 2017**" yang merupakan publikasi lanjutan dari edisi tahun sebelumnya dapat diterbitkan.

Publikasi ini memuat data dalam bentuk tabel yang disajikan secara berkesinambungan dari publikasi sebelumnya. Publikasi ini diterbitkan atas kerjasama yang baik antara Badan Pusat Statistik Kabupaten Kotawaringin Barat dengan berbagai Dinas dan Instansi lainnya dalam memberikan data-data yang diperlukan. Atas bantuan serta partisipasi tersebut kami ucapkan terima kasih.

Kami pun menyadari bahwa dalam penyusunan buku Kecamatan Arut Utara Dalam Angka 2017 ini masih ada kekurangan, maka saran dan pendapat dari pemakai data sangat kami harapkan agar peningkatan mutu publikasi serta isinya lebih baik lagi di masa mendatang sebagai bahan evaluasi dan perencanaan pembangunan di Kecamatan Arut Utara.

Semoga penyajian data statistik ini dapat bermanfaat bagi kita semua, terutama dalam rangka menyusun dan melaksanakan pembangunan.

Kotawaringin Barat, September 2017
Kepala BPS
Kabupaten Kotawaringin Barat,

Oo Suharto, S.ST

https://kobarkab.bps.go.id

Preface

*Thank God we pray for the presence of Almighty God for all the graces and gifts so that publication of "**ARUT UTARA SUBDISTRICT IN FIGURES 2017**" which is further publications can be published based on the previous year editions*

This publication contains data presented in tabular form continuous from previous publications. This publication is issued in the good cooperation between BPS-Statistics of Kotawaringin Barat Regency with various Department and other agencies in providing necessary data in the publication in question. For the help and participation is pronounced many thanks.

It is recognized that in the preparation of the Arut Utara Subdistrict in Figures 2017 may still be no shortage happens, then the suggestions and opinions of the users of data so we hope to increase the quality of the publication and its contents even better in the future, as a material evaluation and development planning Arut Utara Subdistrict.

Hopefully this book can be useful for all of us, especially in the context of preparing and implementing the development.

https://kobarkab.bps.go.id

Kotawaringin Barat, September 2017
Chief Statistician of
Kotawaringin Barat Regency

Oo Suharto, S.ST

DAFTAR ISI/*CONTENTS*

Peta Kecamatan Arut Utara/*Map of Arut Utara Subdistrict* v

Kepala BPS Kabupaten Kotawaringin Barat/*Chief Statistician of Kotawaringin Barat Regency* vii

Kata Pengantar/*Preface* ix

Daftar Isi/*Contents* xi

Daftar Tabel/*List of Tables* xiii

Daftar Gambar/*List of Figures* xxi

Penjelasan Umum/*Explanatory Notes* xxiii

1. **Geografi dan Iklim**/*Geography and Climate* 1

1.1 Keadaan Geografi/*Geography Condition* 9

1.2 Iklim/*Climate* 14

2. **Pemerintahan**/*Government* 17

3. **Penduduk dan Ketenagakerjaan**/*Population and Employment* 31

4. **Sosial**/*Social* 45

4.1 Pendidikan/*Education* 55

4.2 Kesehatan/*Health* 59

4.3 Agama/*Religion* 66

5. **Pertanian**/Agriculture 69

5.1 Tanaman Pangan/*Food Crops* 79

5.2 Hortikultura/*Horticulture* 82

5.3 Perkebunan/*Estate Corps* 83

5.4 Peternakan/*Livestock* 84

5.5 Perikanan/*Fishery* 87

6. **Industri, Energi, dan Perdagangan** /*Manufacturing, Energy, and Trading* 89

https://kotabarkab.bps.go.id

7. **Transportasi, Komunikasi, dan Pariwisata**/*Transportation, Communication, and Tourism* 99

8. **Keuangan dan Harga**/*Finance and Prices* 109

https://kobarkab.bps.go.id

DAFTAR TABEL/*LIST OF TABLES*

1.1.1 Letak dan Luas Kecamatan Arut Utara 9

Location and Area of Arut Utara Subdistrict 9

1.1.2 Luas Wilayah Menurut Desa/Kelurahan di Kecamatan Arut Utara, 2016.....10

Total Area by Villages/Ward in Arut Utara Subdistrict, 2016.....10

1.1.3 Ketinggian Di Atas Permukaan Laut (DPL) dan Kemiringan Menurut Desa/Kelurahan di Kecamatan Arut Utara, 2016 11

Elevation of Meters Above the Sea Level and Inclination by Villages/Ward in Arut Utara Subdistrict, 2016.....11

1.1.4 Jarak dari Desa/Kelurahan ke Ibukota Kecamatan dan Kabupaten di Kecamatan Arut Utara, 2016.....12

Distance of Villages/Ward to the Capital Subdistrict and Regency in Arut Utara Subdistrict.....12

1.1.5 Nama-nama Sungai yang Melintasi Kecamatan Menurut Desa/Kelurahan di Kecamatan Arut Utara, 2016 13

Name of The River Which Pass Subdistrict by Villages/Ward in Arut Utara Subdistrict, 2016.....13

1.2.1 Rata-rata Tekanan Udara, Kecepatan Angin dan Penyinaran Matahari Menurut Bulan di Stasiun Pengamatan Pangkalan Bun, 2016.....14

Average Temperature and Humidity by Month in Pangkalan Bun Observation Station, 2016.....14

1.2.2 Rata-rata Tekanan Udara, Kecepatan Angin dan Penyinaran Matahari Menurut Bulan di Stasiun Pengamatan Pangkalan Bun, 2016.....15

Average Atmospheric Pressure, Wind Velocity and Duration of Sunshine by Month in Pangkalan Bun Observation Station, 2016 15

1.2.3 Banyaknya Curah Hujan dan Hari Hujan Menurut Bulan di Stasiun Pengamatan Pangkalan Bun (mm), 2016 16

https://kobarkab.bps.go.id

Amount of Precipitation and Number of Rainy Days by Month in Pangkalan Bun Observation Station (mm), 2016 16

2.1 Banyaknya Rukun Tetangga (RT) Menurut Desa/ Kelurahan di Kecamatan Arut Utara, 2016 25

Number of Neighborhood Unit by Villages/Ward in Arut Utara Subdistrict, 2016 25

2.2 Pembagian Desa Menurut Klasifikasi di Kecamatan Arut Utara, 2015 26

Village Distribution by Classification at Arut Utara Subdistrict, 2015 26

2.3 Nama-nama Kepala Desa/Lurah Menurut Desa/ Kelurahan di Desa/Kelurahan Arut Utara, 2016 27

Names of Village/Ward Chief by Village/ Ward in Arut Utara Subdistrict, 2016 27

2.4 Jumlah Aparat Desa/Kelurahan Menurut Jabatan dan Desa/Kelurahan di Kecamatan Arut Utara, 2015 28

Number of Village/Ward Officers by Position Village/Ward in Arut Utara Subdistrict, 2015 28

2.5 Jumlah Aparat Desa/Kelurahan Menurut Tingkat Pendidikan dan Desa/Kelurahan di Kecamatan Arut Utara, 2015 29

Number of Village/Ward Officers by Educational Attaintment and Village/Ward in Arut Utara Subdistrict, 2015 29

3.1 Luas Wilayah, Jumlah Penduduk dan Kepadatan Penduduk menurut Desa/Kelurahan di Kecamatan Arut Utara, 2016 39

Regional Area, Population and Population Density by Villages/Ward in Arut Utara Subdistrict, 2016 39

3.2 Jumlah Penduduk dan Laju Pertumbuhan Penduduk Menurut Desa/Kelurahan di Kecamatan Arut Utara, 2014-2016 40

Population and Population Growth Rate by Villages/Ward in Arut Utara Subdistrict, 2014-2016 40

3.3 Jumlah Penduduk Menurut Jenis Kelamin dan Rasio Jenis Kelamin Menurut Desa/Kelurahan di Kecamatan Arut Utara, 2016 41

https://kotawarkab.bps.go.id

Population by Sex and Sex Ratio by Villages/Ward in Arut Utara Subdistrict, 2016 41

3.4 Jumlah Penduduk, Rumah Tangga, dan Rata-rata Anggota Rumah Tangga Menurut Desa/Kelurahan di Kecamatan Arut Utara, 2016 42

Population, Household, Average Household Member by Villages/Ward in Arut Utara Subdistrict, 2016 42

3.5 Jumlah Penduduk Menurut Kelompok Umur, Jenis Kelamin, dan Rasio Jenis Kelamin di Kecamatan Arut Utara, 2016 43

Number of Population by Age Group, Sex and Sex Ratio in Arut Utara Subdistrict, 2016 43

4.1.1 Rasio Murid Terhadap Guru menurut Jenis Sekolah di Kecamatan Arut Utara, 2016/2017 55

Percentage of Population Aged 7-24 Years by Sex, Age Group, and School Participation in Arut Utara Subdistrict, 2016 55

4.1.2 Jumlah Guru dan Sekolah menurut Jenis Sekolah di Kecamatan Arut Utara, 2016/2017 56

Number of Teacher and School by Kind of Schools in Arut Utara Subdistrict, 2016/2017 56

4.1.3 Banyaknya Organisasi Pemuda menurut Jenis Organisasi di Kabupaten Kotawaringin Barat, 2016 57

Number of Young People Organization by Kind of Organization and in Kotawaringin Barat Regency, 2016 57

4.1.4 Peninggalan Sejarah dan Kepurbakalaan di Kecamatan Arut Utara, 2016.....58

Number of History and Inheritance in Arut Utara Subdistrict, 2016 58

4.2.1 Jumlah Fasilitas Kesehatan Menurut Tahun di Kecamatan Arut Utara, 2013-2016 59

Number of Health Facilities by Year in Arut Utara Subdistrict, 2013-2016.....59

4.2.2 Jumlah Tenaga Kesehatan di Kecamatan Arut Utara, 2016 60

https://kotawaringinbarat.bps.go.id

Number of Health Personnel in Arut Utara Subdistrict, 2016 60

4.2.3 Banyaknya Penolong Kelahiran Terakhir Menurut Tahun di Kecamatana Arut Utara, 2013-2016 61

Number of Birth Attendants by Year in Arut Utara Subdistrict, 2013-2016 61

4.2.4 Jumlah Balita Yang Pernah Mendapat Imunisasi Menurut Desa/Kelurahan dan Jenis Imunisasi di Kabupaten Kotawaringin Barat, 2016..... 62

Number of Children Under Five Years Who Had Immunization by Villages/Ward and Type of Immunization in Arut Utara Subdistrict, 2016 62

4.2.5 Jumlah Kunjungan Wanita Hamil, Nifas/Menyusui, Bayi dan Anak menurut Tahun di Kecamatan Arut Utara, 2013-2016 64

Number of Visited of Pregnancy Woman, Breastfeeding, Baby and Children by Tahun in Arut Utara Subdistrict, 2013-2016 64

4.2.6 Jumlah Bayi Lahir, Bayi Berat Badan Lahir Rendah (BBLR), BBLR Dirujuk, dan Bergizi Buruk di Kecamatan Arut Utara, 2013-2016..... 65

Number of Births, Babies with Low Birth Weights (LBW), Treated LBW, and Malnutrion Cases in Arut Utara Subdistrict, 2013-2016 65

4.3.1 Banyaknya Tempat Ibadah menurut Desa/Kelurahan dan Jenisnya di Kecamatan Arut Utara, 2016..... 66

Number of Religious Workship Facilities by Villages/Ward and Kinds in Arut Utara Subdistrict, 2016..... 66

4.3.2 Banyaknya Surat Nikah yang dikeluarkan Menurut Desa/Kelurahan di Kecamatan Arut Utara, 2016..... 67

Number of Marriage Certificate Issued by Villages/Ward in Arut Utara Subdistrict, 2016 67

5.1.1 Luas Panen, Produksi dan Produktivitas Padi Sawah dan Padi Ladang Menurut Desa/Kelurahan di Kecamatan Arut Utara, 2016 79

Harvested Area, Production and Productivity of Wetland Paddy and Dry Land Paddy by Villages/Ward in Arut Utara Subdistrict, 2016 79

https://kobarkab.bps.go.id

5.1.2 Luas Panen, Produksi dan Produktivitas Jagung dan Kedelai menurut Desa/Kelurahan di Kecamatan Arut Utara, 2016 80

Harvested Area, Production, and Productivity of Maize and Soybean by Villages/Ward in Arut Utara Subdistrict, 2016.....80

5.1.3 Luas Panen, Produksi dan Produktivitas Ubi Kayu dan Ubi Jalar menurut Desa/Kelurahan di Kecamatan Arut Utara, 2016 81

Harvested Area, Production, and Productivity of Cassava and Sweet Potato by Villages/Ward in Arut Utara Subdistrict, 2016.....81

5.2.1 Luas Panen Tanaman Sayuran menurut Desa/Kelurahan di Kecamatan Arut Utara (Ha), 2016 82

Harvested Area of Vegetables by Villages/Ward in Arut Utara Subdistrict (Ha), 2016 82

5.3.1 Luas Areal Tanaman Perkebunan Rakyat menurut Desa/Kelurahan dan Jenis Tanaman di Kecamatan Arut Utara (ha), 2016 83

Area of Smallholders Plantation by Villages/Ward and Kind of Crops in Arut Utara Subdistrict (ha), 2016 83

5.4.1 Populasi Ternak Menurut Jenis Ternak di Kecamatan Arut Utara, 2016.....84

Population of Livestock and Poultry by Kind of Livestock in Arut Utara Subdistrict, 2016.....84

5.4.2 Populasi Unggas Menurut Jenis Unggas di Kecamatan Arut Utara, 2016.....85

Population of Poultry by Kind of Poultry in Arut Utara Subdistrict, 2016.....85

5.4.3 Banyaknya Ternak yang Dipotong menurut Jenis Ternak di Kecamatan Arut Utara, 2016.....86

Number of Livestock at Slaughtered in Arut Utara Subdistrict, 2016 86

5.5.1 Produksi Perikanan Budidaya Menurut Jenis Ikan di Kecamatan Arut Utara (ton), 2016.....87

Production of Fish Culture by Kind of Fish in Arut Utara Subdistrict (ton), 2016 87

https://kobarkab.bps.go.id

6.1 Jumlah Unit Usaha dan Jumlah Tenaga Kerja Industri Kecil Menengah menurut Jenis Industri di Kecamatan Arut Utara, 2016 95

Number of Units and Labor of Small-Middle Industries by Industry Group In Arut Utara Subdistrict, 2016 95

6.2 Banyaknya Langganan dan Daya Terpasang Langganan Menurut Rumah Tangga pada PLN di Kecamatan Arut Utara, 2015 96

Number of Customer and Electrical Power by Household in Arut Utara Subdistrict, 2015 96

6.3 Banyaknya Sarana Perdagangan Menurut Desa/Kelurahan dan Jenisnya di Kecamatan Arut Utara, 2015 97

Number of Trading Facilities by Village/Ward and Kind in Arut Utara Subdistrict, 2015 97

7.1 Panjang Jalan menurut Desa/Kelurahan dan Jenis Permukaan (km) di Kecamatan Arut Utara, 2015..... 105

Length of Roads by Village/Wards and Type of Surface (km) in Arut Utara Subdistrict, 2015 105

7.2 Jumlah Kantor Pos Pembantu Menurut Jenis dan Desa/Kelurahan di Kecamatan Arut Utara, 2016..... 106

Number of Post Office by Type and Villages/Ward in Arut Utara Subdistrict, 2016 106

7.3 Banyaknya Toko dan Warung Makan Menurut Desa/Kelurahan di Kecamatan Arut Utara, 2015..... 106

Numbers of Store and Eatery by Village/Ward in Arut Utara Subdistrict, 2015 106

8.1 Banyaknya Bank Menurut Desa/Kelurahan di Kecamatan Arut Utara, 2016 115

Numbers of Bank by Village/Ward at Arut Utara Subdistrict, 2016 ... 115

8.2 Banyaknya Koperasi dan Anggotanya Berdasarkan Jenis Koperasinya di Kecamatan Arut Utara, 2015 116

Number of Cooperative and Member By Kind of Cooperative at Arut Utara Subdistrict, 2015 116

https://kobarkab.bps.go.id

8.3 Rata-rata Harga Beberapa Barang Pokok per Bulan di Kabupaten Kotawaringin Barat (Rupiah), 2016 117

Average of Staple Price by Months in Kotawaringin Barat Regency (Rupiah), 2016 117

https://kobarkab.bps.go.id

https://kobarkab.bps.go.id

DAFTAR GAMBAR/*LIST OF FIGURES*

1.1 Persentase Luas Desa/Kelurahan Terhadap Kecamatan Arut Utara, 2016 7

The percentage area of the Village/Ward Against the Arut Utara Sudistrict, 2016 7

2.1 Jumlah Rukun Tetangga di Desa/Kelurahan se Kecamatan Arut Utara, 2016 23

Number of Neighbourhood Association in Villages/Ward at Arut Utara Subdistrict, 2016 23

3.1 Piramida Penduduk Kecamatan Arut Utara (dalam jiwa), 2016 37

Population Pyramid of Arut Utara Subdistrict (in person), 2016 37

4.1 Banyaknya Murid dan Guru menurut Jenis Sekolah di Kecamatan Arut Utara, 2016/2017 53

Number of Student and Teacher by Schools in Arut Utara Subdistrict, 2016/2017 53

5.1 Luas Panen dan Produksi Padi Ladang Menurut Desa/Kelurahan di Kecamatan Arut Utara, 2016 77

Harvested Area and Production of Dry Land Paddy by Villages/Ward in Arut Utara Subdistrict, 2016 77

6.1 Jumlah Industri dan Tenaga Kerja Menurut Kelompok Industri di Kecamatan Arut Utara, 2016 93

Number of Industry and Employees by Industrial Group in Arut Utara Subdistrict, 2016 93

7.1 Panjang Jalan menurut Desa/Kelurahan dan Jenis Permukaan (km) di Kecamatan Arut Utara, 2015 103

Length of Roads by Village/Wards and Type of Surface (km) in Arut Utara Subdistrict, 2015 103

https://kobar.kab.bps.go.id

8.1 Rata-rata Harga Beberapa Barang Pokok per Bulan di Kabupaten Kotawaringin Barat (Rupiah), 2016 113

Average of Staple Price by Months in Kotawaringin Barat Regency (Rupiah), 2016 113

https://kobarkab.bps.go.id

PENJELASAN UMUM/*EXPLANATORY NOTES*

Tanda-tanda, satuan-satuan dan lain-lainnya yang digunakan dalam publikasi ini adalah sebagai berikut:
Symbols, units and other which were used in this publication, are as follows :

1. TANDA-TANDA/*SYMBOLS*

Data tidak tersedia/*Data not available*	:	...
Tidak ada atau nol /*Null or zero*	:	–
Data dapat diabaikan/*Data negligible*	:	0
Tanda decimal/*Decimal point*	:	,
Data tidak dapat ditampilkan/Not applicable	:	NA
Angka perkiraan/Estimated figures	:	e
Angka sementara/Preliminary figures	:	x
Angka sangat sementara/Very preliminary figures	:	xx
Angka diperbaiki/Revised figures	:	r

2. SATUAN/*UNITS*

barel/*barrel*	: 158,99 liter/*litres* = 1/6,2898 m^3
hektar (ha)/*hectare (ha)*	: 10 000 m^2
kilometer (km)/*kilometres (km)*	: 1 000 meter/*meters* (m)
knot/*knot*	: 1,8523 km/jam (km/hour)
kuintal/*quintal*	: 100 kg
KWh	: 1 000 Watt *hour*
MWh	: 1 000 KWh
liter (untuk beras)/*litre (for rice)*	: 0,80 kg
ons/*ounce*	: 28,31 gram/*grams*
ton	: 1 000 kg

Satuan lain: buah, dus, butir, helai/lembar, kaleng, batang, pulsa, ton kilometer (ton-km), jam, menit, persen (%).
O*ther units: unit, pack, pieces, sheet, tin, pulse, ton-kilometres(ton-km), hour, minute, percent (%)*.

Perbedaan angka di belakang koma disebabkan oleh pembulatan angka.
The difference in decimal numbers is caused by rounding.

https://kotarkab.bps.go.id

https://kobarkab.bps.go.id

BAB
CHAPTER
1

Luas Wilayah
Kecamatan Arut Utara
2.685 Km^2

Terbagi Dalam 10 Desa dan 1 Kelurahan

GEOGRAFI DAN IKLIM
GEOGRAPHY AND CLIMATE

https://kobarkab.bps.go.id

https://kobarkab.bps.go.id

PENJELASAN TEKNIS

1. Kabupaten Kotawaringin Barat yang beribukota di Pangkalan Bun, berada di Propinsi Kalimantan Tengah dan terletak di daerah khatulistiwa diantara : 1°19' sampai dengan 3° 36' Lintang Selatan, 110° 25' sampai dengan 112° 50' Bujur Timur
2. Terletak di antara 3 kabupaten yaitu, sebelah utara berbatasan dengan Kabupaten Lamandau, sebelah timur berbatasan dengan Kabupaten Seruyan, sebelah barat berbatasan dengan Kabupaten Sukamara dan sebelah selatan berbatasan langsung dengan Laut Jawa.
3. Luas wilayah Kabupaten Kotawaringin Barat tercatat 10.759 km^2. Dengan adanya pemekaran wilayah Kabupaten sesuai dengan UU No. 5 tahun 2002, Kabupaten Kotawaringin Barat dimekarkan menjadi 3 kabupaten, yaitu Kabupaten Kotawaringin Barat, Kabupaten Sukamara dan Kabupaten Lamandau.
4. Seiring dengan semakin berkembangnya Kabupaten Kotawaringin Barat maka sejak tahun 2003 sesuai dengan Peraturan Daerah No. 10 tahun 2003 terjadi pemekaran Desa/Kelurahan dari 4 Desa/Kelurahan menjadi 6 Desa/Kelurahan. Desa/Kelurahan yang mengalami pemekaran adalah Desa/Kelurahan Kumai

TECHNICAL NOTES

1. *Kotawaringin Barat Regency which the capital is Pangkalan Bun, residing in Kalimantan Tengah Regency and located in equator area between: 1°19' up to 3° 36' south latitude, 110° 25' up to 112° 50' east longitude.*
2. *Bounded by the three neighbour regency that is, northside with Lamandau Regency, eastside with Seruyan Regency, westside with Sukamara Regency and southside abut on direct with Java Sea.*
3. *The regency comprised total area of 10.759 km^2. According to UU No. 5 year 2002, Kotawaringin Barat Regency have developed to become 3 regency, which is Kotawaringin Barat Regency, Sukamara Regency and Lamandau Regency.*
4. *Along with progressively expanding Kotawaringin Barat Regency hence since year 2003 as according to PERDA No. 10 year 2003, Kumai Villages/Ward have developed to become 3 Villages/Ward, that is Kumai Villages/Ward, Pangkalan Lada Villages/Ward and Pangkalan Banteng Villages/Ward.*

https://kotakab.bps.go.id

yaitu menjadi Desa/Kelurahan Kumai, Desa/Kelurahan Pangkalan Lada dan Desa/Kelurahan Pangkalan Banteng.

5. Desa/Kelurahan Kumai merupakan Desa/Kelurahan terluas dengan luas wilayah 2.921 km^2 (28,13 persen dari total luas kabupaten), dan Desa/Kelurahan Pangkalan Lada merupakan Desa/Kelurahan yang terkecil dengan luas wilayah 229 km^2 (3,08 persen dari total luas kabupaten).

5. *The biggest area of the Villages/Ward is Kumai, that respectively consist of 2.921 km^2 (28,13 percent area of regency), and Pangkalan Lada represent regional smallest broadly 229 km^2 (3,08 percent area of regency).*

https://kobarkab.bps.go.id

ULASAN

Arut Utara adalah nama sebuah Kecamatan yang terletak di bagian utara Kabupaten Kotawaringin Barat. Secara geografis Arut Utara terletak diantara 10,30' sampai dengan 20,15' Lintang Selatan dan 1110,45' sampai dengan 1120,00' Bujur Timur.

Kecamatan Arut Utara memiliki wilayah dengan ketinggian yang berkisar antara 25 sampai 500 meter di atas permukaan laut, dengan posisi kemiringan 150 sampai dengan 250.

Jika dilihat dari batas wilayahnya, Arut Utara memiliki batas wilayah sebagai berikut:

* Sebelah Timur berbatasan dengan Kabupaten Seruyan
* Sebelah Barat berbatasan dengan Kabupaten Lamandau
* Sebelah Utara berbatasan dengan Kabupaten Seruyan
* Sebelah Selatan berbatasan dengan Kecamatan Arut Selatan dan Pangkalan Lada

Iklim

Iklim daerah Kecamatan Arut Utara secara umum beriklim tropis yang dipengaruhi oleh musim kemarau/kering dan musim hujan.

Curah hujan tertinggi terjadi pada bulan Desember yaitu 375,8 mm, dengan jumlah hari hujan pada tahun 2016 tercatat 244 hari dan bulan Februari

DESCRIPTION

Arut Utara is a name of Subdistrict which is located in the northern of Kotawaringin Barat Regency. The Geographical Location of Arut Utara District located between 10,30' to 20,15' south latitude and 1110,45' to 1120,00' East Longitude.

Arut Utara district is situated at an altitude of 25 to 500 meters above sea level, with slope position 150 to 250.

If we look at the territory of Arut Utara District has the following boundaries:

* *Eastside district bordering Seruyan Regency.*
* *The West is bordered by Lamandau Regency.*
* *Northside District bordering Seruyan Regency.*
* *Southern Districtis bordered by Arut Selatan and Pangkalan Lada Subdistrict.*

Climate

Arut Utara Subdistrict in general have tropical climate that influenced by drought/dry season and the rains.

Highest Rainfall happened in April that is 375,8 mm amount of rain day in the year 2016 noted 244 days, and February is the month with the most rainy day that is 25

https://kotawarkab.bps.go.id

merupakan bulan dengan hari hujan terbanyak yaitu 25 hari. Suhu udara maksimum berkisar antara 32,1°C – 33,1°C dan suhu minimum antara 23,1°C – 24,2°C dan kecepatan angin maksimal 20 knot.

days. Maximum air temperature ranging from 32,1°C – 33,1°C and minimum temperature between 23,1°C – 24,2°C and wind velocity maximum 20 knot.

https://kobarkab.bps.go.id

Gambar 1.1 **Persentase Luas Desa/Kelurahan Terhadap Kecamatan Arut Utara, 2016**

Figure

The percentage area of the Village/Ward Against the Arut Utara Sudistrict, 2016

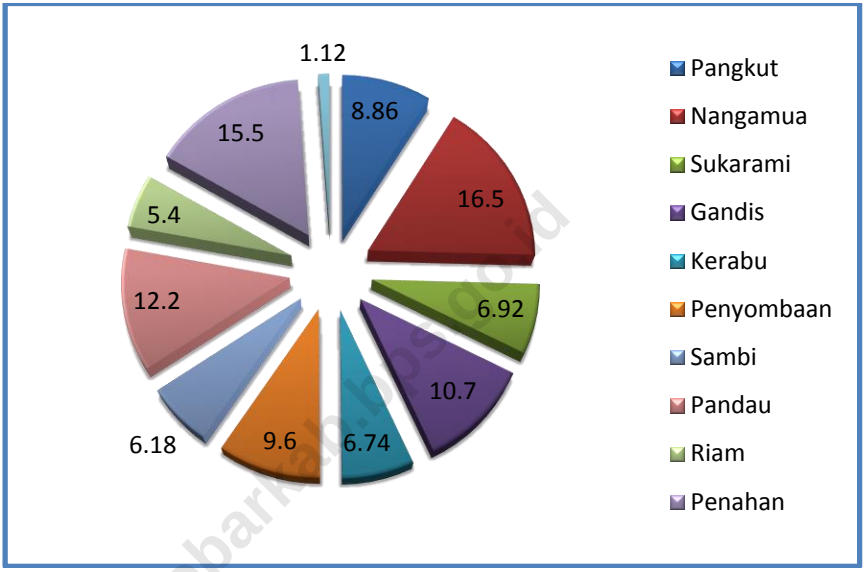

Sumber : Sekretariat Daerah Kabupaten Kotawaringin Barat
Source : Government of Kotawaringin Barat Regency

https://kobarkab.bps.go.id

https://kobarkab.bps.go.id

1.1 KEADAAN GEOGRAFI
GEOGRAPHY CONDITION

Tabel 1.1.1 **Letak dan Luas Kecamatan Arut Utara**
Table *Location and Area of Arut Utara Subdistrict*

Letak/*Location*	111°45' - 112°00' Bujur Timur/*East Longitude*
	1°30' - 2°15' Lintang Selatan/*South Latitude*
Batas/*Border*	
Utara/*North*	Kabupaten Seruyan *Seruyan Regency*
Timur/*East*	Kabupaten Seruyan *Seruyan Regency*
Selatan/*South*	Kecamatan Arut Selatan dan Pangkalan Lada *Arut Selatan and Pangkalan Lada Subdistrict*
Barat/*West*	Kabupaten Lamandau *Lamandau Regency*
Luas/*Area*	2 685 Km^2 / 268 500 Ha

Sumber : Pemerintah Daerah Kabupaten Kotawaringin Barat
Source : Regional Government of Kotawaringin Barat Regency

https://kobarkab.bps.go.id

Tabel 1.1.2 **Luas Wilayah Menurut Desa/Kelurahan di Kecamatan Arut Utara, 2016**
Table *Total Area by Villages/Ward in Arut Utara Subdistrict, 2016*

Desa/Kelurahan *Villages/Ward*	**Luas/** *Area* **(km²)**	**Persentase/** *Percentage*
(1)	(2)	(3)
01. Pangkut	238,00	8,86
02. Nanga Mua	444,00	16,5
03. Sukarami	186,00	6,92
04. Gandis	289,00	10,7
05. Kerabu	181,00	6,74
06. Penyombaan	258,00	9,60
07. Sambi	166,00	6,18
08. Pandau	330,00	12,2
09. Riam	145,00	5,40
10. Penahan	418,00	15,5
11. Sungai Dau	30,00	1,12
Kec. Arut Utara	**2 685,00**	**100,00**

Sumber : Sekretariat Daerah Kabupaten Kotawaringin Barat
Source : Regional Government of Kotawaringin Barat Regency

https://kobarkab.bps.go.id

Tabel 1.1.3 **Ketinggian Di Atas Permukaan Laut (DPL) Menurut Desa/Kelurahan di Kecamatan Arut Utara, 2016**
Table
Elevation of Meters Above the Sea Level by Villages/Ward in Arut Utara Subdistrict, 2016

Desa/Kelurahan *Villages/Ward*	**Tinggi DPL/** *Elevation of MASML* **(m)**
(1)	(2)
01. Pangkut	434,00
02. Nanga Mua	431,00
03. Sukarami	434,00
04. Gandis	435,00
05. Kerabu	437,00
06. Penyombaan	438,00
07. Sambi	421,00
08. Pandau	452,00
09. Riam	458,00
10. Penahan	471,00
11. Sungai Dau	428,00

Sumber : Kantor Kecamatan Arut Utara
Source : Arut Utara Subdistrict Office

https://kobarkab.bps.go.id

Tabel 1.1.4 **Jarak dari Desa/Kelurahan ke Ibukota Kecamatan dan Kabupaten di Kecamatan Arut Utara, 2016**
Table *Distance of Villages/Ward to Capital Subdistrict and Capital Regency in Arut Utara Subdistrict, 2016*

Desa/Kelurahan *Villages/Ward*	**Jarak ke Ibukota Kecamatn** *Distance to The Capital Subdistrict* **(km)**	**Jarak ke Ibukota Kabupaten** *Distance to The Capital Regency* **(km)**
(1)	(3)	(3)
01. Pangkut	-	106
02. Nanga Mua	18	88
03. Sukarami	10	126
04. Gandis	25	131
05. Kerabu	35	141
06. Penyombaan	35	141
07. Sambi	45	151
08. Pandau	44	150
09. Riam	78	184
10. Penahan	96	212
11. Sungai Dau	53	159

Sumber : Sekretariat Daerah Kabupaten Kotawaringin Barat
Source : Regional Government of Kotawaringin Barat Regency

https://kobarkab.bps.go.id

Tabel 1.1.5 **Nama-nama Sungai yang Melintasi Kecamatan Menurut Desa/Kelurahan di Kecamatan Arut Utara, 2016**
Table *Name of The River Which Pass Subdistrict by Villages/Ward in Arut Utara Subdistrict, 2016*

Desa/Kelurahan *Villages/Ward*	**Nama Sungai/** *River Names*
(1)	(2)
01. Pangkut	Arut, Jampau, Mangga, Sasap, Babing, Poda
02. Nanga Mua	Arut, Mua, Satai, Ombam
03. Sukarami	Arut, Bakara, Impa, Poda, Hontas
04. Gandis	Arut
05. Kerabu	Arut, Sedalung, Manyut
06. Penyombaan	Arut, Nyomba
07. Sambi	Nyomba
08. Pandau	Arut, Kanai
09. Riam	Arut, Daraman, Kenaba, Sabau, Murai
10. Penahan	Arut, Boyun, Tangis
11. Sungai Dau	Dau

Sumber : Survei Potensi Desa
Source : Countryside Potency Survey

https://kobarkab.bps.go.id

1.2 IKLIM
CLIMATE

Tabel *Table* **1.2.1** **Rata-rata Suhu Udara dan Kelembaban Menurut Bulan di Stasiun Pengamatan Pangkalan Bun, 2016**
Average Temperature and Humidity by Month in Pangkalan Bun Observation Station, 2016

Bulan/*Month*	**Suhu Udara/ *Temperature* (°C)**			**Kelembaban Udara/ *Humidity (%)***		
	Maksimum/ *Maximum*	**Min**	**Rata-rata**/ *Average*	**Maksimum**/ *Maximum*	**Min**	**Rata-rata**/ *Average*
(1)	(2)	(3)	(4)	(5)	(6)	(7)
Januari/ *January*	32,8	23,7	26,9	100	62	90
Februari/ *February*	32,5	23,9	27,1	100	65	90
Maret/ *March*	32,8	23,9	27,2	99	58	91
April/ *April*	32,7	24,1	27,2	100	67	91
M e i/ *May*	33,3	24,2	27,3	100	64	91
J u n i/ *June*	32,9	23,7	27,4	99	57	88
J u l i/ *July*	33,0	23,5	27,2	100	66	89
Agustus/ *August*	33,1	23,1	27,2	98	63	86
September/ *September*	33,1	23,6	27,4	100	57	87
Oktober/ *October*	32,8	23,5	26,9	99	57	89
November/ *November*	32,3	23,8	27,1	100	61	90
Desember/ *December*	32,1	23,5	26,3	100	63	91

Sumber : Badan Meteorologi Klimatologi dan Geofisika (BMKG) – Stasiun Meteorologi Pangkalan Bun, Kotawaringin Barat
Source : BMKG – Pangkalan Bun Meteorology Station of Kotawaringin Barat

https://kobarkab.bps.go.id

Tabel 1.2.2 **Rata-rata Tekanan Udara, Kecepatan Angin dan Penyinaran Matahari Menurut Bulan di Stasiun Pengamatan Pangkalan Bun, 2016**
Table
Average Atmospheric Pressure, Wind Velocity and Duration of Sunshine by Month in Pangkalan Bun Observation Station, 2016

Bulan/*Month*	**Tekanan Udara** ***Atmospheric Pressure*** **(mb)**	**Kecepatan Angin** ***Wind Velocity*** **(knot)**	**Penyinaran Matahari** ***Duration of Sunshine*** **(%)**
(1)	(2)	(3)	(4)
Januari/ *January*	1 011,30	1,7	53
Februari/ *February*	1 011,20	1,7	48
Maret/ *March*	1 011,20	1,6	62
April/ *April*	1 010,30	1,6	52
M e i/ *May*	1 009,60	1,7	64
J u n i/ *June*	1 010,60	1,9	66
J u l i/ *July*	1 010,00	2,2	72
Agustus/ *August*	1 009,90	2,7	76
September/ *September*	1 010,10	2,4	64
Oktober/ *October*	1 009,70	2,1	62
November/ *November*	1 009,50	1,6	61
Desember/ *December*	1 009,00	2,5	59

Sumber : Badan Meteorologi Klimatologi dan Geofisika (BMKG) – Stasiun Meteorologi Pangkalan Bun, Kotawaringin Barat
Source : BMKG – Pangkalan Bun Meteorology Station of Kotawaringin Barat

https://kobarkab.bps.go.id

Tabel 1.2.3 **Banyaknya Curah Hujan dan Hari Hujan Menurut Bulan di Stasiun Pengamatan Pangkalan Bun (mm), 2016**
Table
Amount of Precipitation and Number of Rainy Days by Month in Pangkalan Bun Observation Station (mm), 2016

Bulan/ *Month*	Curah Hujan *Precipitation* (mm³)	Hari Hujan *Rainy Days*
(1)	(2)	(3)
Januari/ *January*	331,60	23
Februari/ *February*	306,40	25
Maret/ *March*	347,40	23
April/ *April*	226,00	22
M e i/ *May*	472,00	21
J u n i/ *June*	169,60	15
J u l i/ *July*	199,60	18
Agustus/ *August*	64,00	11
September/ *September*	154,40	20
Oktober/ *October*	414,10	23
November/ *November*	251,10	20
Desember/ *December*	375,80	23
Rata-rata/*Mean*	**276,00**	**20**

Sumber : Badan Meteorologi Klimatologi dan Geofisika (BMKG) – Stasiun Meteorologi Pangkalan Bun, Kotawaringin Barat
Source : BMKG – Pangkalan Bun Meteorology Station of Kotawaringin Barat

https://kobarkab.bps.go.id

BAB
CHAPTER
2

Jumlah Desa/Kelurahan, RW, dan RT
di Kecamatan Arut Utara
Tahun 2016

10 Desa dan 1 Kelurahan

38 RT

PEMERINTAHAN
GOVERNMENT

https://kobarkab.bps.go.id

PENJELASAN TEKNIS

1. Desa/Kelurahan adalah pembagian wilayah administratif di Indonesia di bawah kabupaten atau kota. Desa/Kelurahan terdiri atas desa-desa atau kelurahan-kelurahan. Desa/Kelurahan atau sebutan lain adalah wilayah kerja camat sebagai perangkat daerah kabupaten/kota (PP. 19 tahun 2008). Kedudukan Desa/Kelurahan merupakan perangkat daerah kabupaten/kota sebagai pelaksana teknis kewilayahan yang mempunyai wilayah kerja tertentu dan dipimpin oleh camat.

2. Dalam konteks otonomi daerah di Indonesia, Desa/Kelurahan merupakan Satuan Kerja Perangkat Daerah (SKPD) Kabupaten atau Kota yang mempunyai wilayah kerja tertentu yang dipimpin oleh seorang Camat.

3. Kelurahan adalah pembagian wilayah administratif di Indonesia di bawah Desa/Kelurahan. Dalam konteks otonomi daerah di Indonesia, Kelurahan merupakan wilayah kerja Lurah sebagai Perangkat Daerah kabupaten atau

TECHNICAL NOTES

1. *A Villages/Ward is a subdivision of administrative area In Indonesia under regencies and cities. A Villages/Ward is itself divided into administrative villages/wards and villages. A Villages/Ward or designation is working area of head of Villages/Ward as a regency/municipa-lity device (PP. 19 year 2008). The position of a Villages/Ward is the regional apparatus of regency/ municipality as the regional technical implementer which having a certain working area and led by a head of Villages/Ward.*

2. *In Indonesia's regional otonomy context, a Villages/Ward is a Regional Device Work Unit of regency / municipality which having a certain working area and led by a head of Villages/Ward.*

3. *An admnistrative village is the lowest level of government administration in Indonesia. It could be a village or a ward (red:kelurahan). In Indonesia's regional otonomy context, A ward is a working area of Lurah as a*

https://kobarkab.bps.go.id

kota. Kelurahan dipimpin oleh seorang Lurah yang berstatus sebagai Pegawai Negeri Sipil.

regency/municipality device. A ward is led by a Lurah who is a civil servant.

4. Kelurahan merupakan unit pemerintahan terkecil setingkat dengan desa. Berbeda dengan desa, kelurahan memiliki hak mengatur wilayahnya lebih terbatas. Dalam perkembangan-nya, sebuah desa dapat diubah statusnya menjadi kelurahan.

4. *A ward is a lowest unit in government equivalent to a village. Unlike village, ward has the right ti regulate its territory more limited. In its development, status of a village can be transformed into a ward .*

5. Menurut Peraturan Pemerintah Nomor 72 Tahun 2005 tentang Desa, disebut bahwa Desa adalah kesatuan masyarakat hukum yang memiliki batas-batas wilayah yang berwenang untuk mengatur dan mengurus kepentingan masyarak-at setempat, berdasarkan asal usul dan adat istiadat setempat yang diakui dan dihormati dalam sistem Pemerintahan Negara Kesatuan Republik Indonesia.

5. *According to Government Regulation No. 72 / 2005 concerning a village, it is said a village is a legal community entity which has boundaries of territory authorized to regulate and manage the interest of local people, based on local origin anf customs that are recognized and respected in the system of government Unitary State Republic of Indonesia.*

6. Desa memiliki pemerintahan sendiri. Pemerintahan Desa terdiri atas Pemerintah Desa (yang meliputi Kepala Desa dan Perangkat Desa) dan Badan Permusyawaratan Desa (BPD).

6. *A village has its own government. Village governance consist of village government (which includes Head of village and village device) and Village Consultative Body.*

https://kotaarab.bps.go.id

ULASAN

Secara administratif, Kecamatan Arut Utara terdiri atas 10 desa dan 1 kelurahan, yaitu Desa Nangamua, Sukarami, Gandis, Kerabu, Pandau, Penyombaan, Riam, Panahan, Sambi dan Sungai Dau serta Kelurahan Pangkut. Sampai dengan akhir tahun 2015, Kecamatan Arut Utara terdiri atas 38 RT.

Kecamatan Arut Utara saat ini dipimpin oleh Bapak Marwoto dan untuk Kelurahan Pangkut yang merupakan ibukota Kecamatan saat ini dipimpin oleh Bapak Thomas Nasir, S.Pd. Desa-desa di Kecamatan Arut Utara dipimpin oleh Kepala Desa definitif, namun ada pula desa yang masih dipimpin oleh pejabat sementara.

DESCRIPTION

Administratively, Arut Utara Subdistrict consists of 10 villages and one ward. The Villages are Nangamua, Sukarami, Gandis, Kerabu, Pandau, Penyombaan, Riam, Penahan, Sambi and Sungai Dau and the ward is Pangkut. Until the end of 2015, the Villages/Ward of Arut Utara consists of 38 Neighbourhood Association.

Arut Utara Subdistrict currently led by Mr. Marwoto and Pangkut as the capital of the Subdistrict is currently led by Mr. Thomas Nasir, S.Pd. Villages in the Arut Utara Subdistrict led by the village chief definitive, but some villages are still led by temporary officials.

https://kobarkab.bps.go.id

https://kobarkab.bps.go.id

Gambar 2.1 **Jumlah Rukun Tetangga di Desa/Kelurahan se Kecamatan Arut Utara, 2016**
Figure *Number of Neighbourhood Association in Villages/Ward at Arut Utara Subdistrict, 2016*

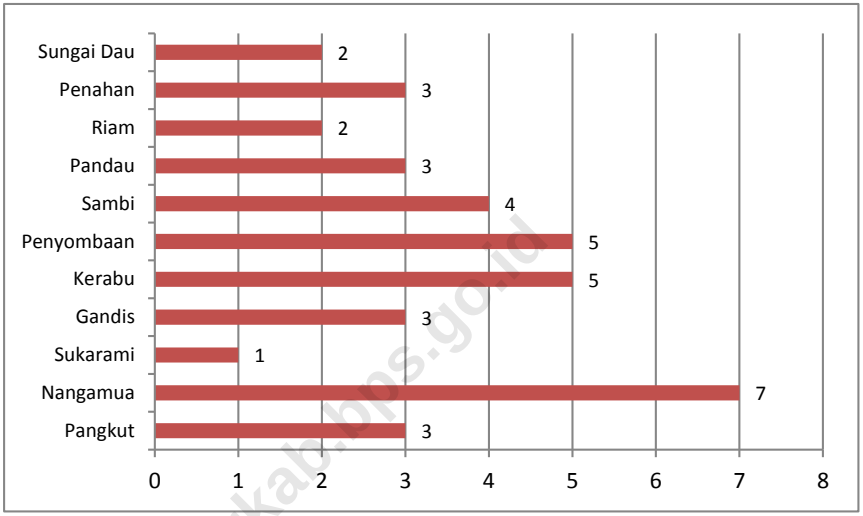

Sumber : Kantor Kecamatan Arut Utara
Source : Arut Utara Subdistrict Office

https://kobarkab.bps.go.id

https://kobarkab.bps.go.id

Tabel 2.1 **Banyaknya Rukun Tetangga (RT) Menurut Desa/Kelurahan di Kecamatan Arut Utara, 2016**
Table
The Number of Neighborhood Unit by Villages/Ward in Arut Utara Subdistrict, 2016

Desa/Kelurahan *Villages/Ward*	**Rukun Tetangga/** *Neighboorhood Unit*
(1)	(2)
01. Pangkut	3
02. Nanga Mua	7
03. Sukarami	1
04. Gandis	3
05. Kerabu	5
06. Penyombaan	5
07. Sambi	4
08. Pandau	3
09. Riam	2
10. Penahan	3
11. Sungai Dau	2
Jumlah/*Total*	**38**

Sumber : Kantor Kecamatan Arut Utara
Source : Arut Utara Subdistrict Office

https://kobarkab.bps.go.id

Tabel 2.2 **Pembagian Desa Menurut Klasifikasi di Kecamatan Arut Utara, 2016**
Table
Village Distribution by Classification at Arut Utara Subdistrict, 2016

Desa/Kelurahan *Villages/Ward*	**Kategori Desa/ Kelurahan/** *Kind of*		
	Swadaya/ *Self-help*	**Swakarya/** *Self-developing*	**Swasembada/** *Self-supporting*
(1)	(2)	(3)	(4)
01. Pangkut	-	✓	-
02. Nanga Mua	-	✓	-
03. Sukarami	-	✓	-
04. Gandis	-	✓	-
05. Kerabu	-	✓	-
06. Penyombaan	-	✓	-
07. Sambi	-	✓	-
08. Pandau	-	✓	-
09. Riam	-	✓	-
10. Penahan	-	✓	-
11. Sungai Dau	-	✓	-

Sumber : Kantor Kecamatan Arut Utara
Source : Arut Utara Subdistrict Office

https://kobarkab.bps.go.id

Tabel 2.3 **Nama-nama Kepala Desa/Lurah Menurut Desa/ Kelurahan di Desa/Kelurahan Arut Utara, 2016**
Table
Names of Village/Ward Chief by Village of Ward in Arut Utara, 2016

Desa/Kelurahan *Villages/Ward*	**Nama Kepala Desa/Lurah/** *Name of Villages/Ward Chief*
(1)	(2)
01. Pangkut	Thomas Nasir, S.Pd
02. Nanga Mua	Masdar
03. Sukarami	Tengau
04. Gandis	Sanider
05. Kerabu	Silvanus Khanedy
06. Penyombaan	Murni
07. Sambi	Holidin
08. Pandau	Wedi Ependi
09. Riam	Dimel
10. Penahan	Nina Eprida
11. Sungai Dau	Mahwadi

Sumber : Survei Potensi Desa
Source : Countryside Potency Survey

https://kobarkab.bps.go.id

Tabel 2.4 **Jumlah Aparat Desa/Kelurahan Menurut Jabatan dan Desa/Kelurahan di Kecamatan Arut Utara, 2015**
Table
Number of Village/Ward Officers by Position Village/Ward in Arut Utara Subdistrict, 2015

Desa/Kelurahan *Villages/Ward*	**Kades/ Lurah** *Villages/ Ward Chief*	**Sekdes/** *Villages/ Ward Secretary*	**Kaur/** *Head Section*	**Pembantu Kaur/** *Head Section's Staff*	**Lainnya/** *Another*	**Jumlah/** *Total*
(1)	(2)	(3)	(4)	(5)	(6)	(7)
01. Pangkut	1	1	4	3	2	**11**
02. Nanga Mua	1	1	3	-	2	**7**
03. Sukarami	1	1	3	-	2	**7**
04. Gandis	1	1	3	-	1	**6**
05. Kerabu	1	1	3	-	2	**7**
06. Penyombaan	1	1	3	-	-	**5**
07. Sambi	1	1	3	-	2	**7**
08. Pandau	1	1	3	-	2	**7**
09. Riam	1	1	3	-	-	**5**
10. Penahan	1	1	3	-	2	**7**
11. Sungai Dau	1	1	3	-	-	**5**

Sumber : Survei Potensi Desa
Source : Countryside Potency Survey

https://kobarkab.bps.go.id

Tabel 2.5 **Jumlah Aparat Desa/Kelurahan Menurut Tingkat Pendidikan dan Desa/Kelurahan di Kecamatan Arut Utara, 2015**
Table *Number of Village/Ward Officers by Educational Attaintment and Village/Ward in Arut Utara Subdistrict, 2015*

Desa/Kelurahan *Villages/Ward*	**Tingkat Pendidikan/** *Educational Attaintment*				
	SD	SMP	SMA	Diploma	S1
(1)	(2)	(3)	(4)	(5)	(6)
01. Pangkut	-	-	5	3	4
02. Nanga Mua	4	-	2	-	1
03. Sukarami	3	-	3	-	1
04. Gandis	4	-	2	-	-
05. Kerabu	3	2	2	-	-
06. Penyombaan	1	2	4	-	-
07. Sambi	3	-	2	-	-
08. Pandau	3	2	2	-	-
09. Riam	4	-	1	-	-
10. Penahan	2	2	3	-	-
11. Sungai Dau	4	-	1	-	-

Sumber : Kantor Camat Arut Utara
Source : Arut Utara District Office

https://kobarkab.bps.go.id

https://kobarkab.bps.go.id

BAB
CHAPTER
3

Jumlah Penduduk di
Kecamatan Arut Utara
Tahun 2016

19.142 jiwa

8.136 Perempuan | **11.004** Laki-Laki

KEPENDUDUKAN DAN TENAGA KERJA

POPULATION AND EMPLOYMENT

https://kotawaringinbaratkab.bps.go.id

https://kobarkab.bps.go.id

PENJELASAN TEKNIS

1. Sumber utama data kependudukan adalah sensus penduduk yang dilaksanakan setiap sepuluh tahun sekali. Sensus Penduduk telah dilaksanakan sebanyak enam kali sejak Indonesia merdeka yaitu tahun 1961, 1971, 1980, 1990, 2000 dan 2010. Dalam publikasi ini, data hasil SP2010 yang disajikan merupakan angka tetap atau dari hasil pengolahan.
2. **Kepadatan penduduk** adalah banyaknya penduduk per kilometer persegi.
3. **Rasio jenis kelamin** adalah perbandingan antara banyak-nya penduduk laki-laki dengan banyaknya penduduk perem-puan pada suatu daerah dan waktu tertentu. Biasanya dinyatakan dengan banyaknya penduduk laki-laki untuk 100 penduduk perempuan.
4. **Rumah tangga** adalah seseorang atau sekelompok orang yang mendiami sebagian atau seluruh bangunan fisik / sensus, dan biasanya tinggal bersama serta pengelolaan makanan dari satu dapur. Yang dimaksud makan dari satu dapur adalah jika pengurusan kebutuhan sehari-harinya dikelola bersama-sama menjadi satu.
5. **Rata-rata anggota rumah tangga** adalah angka yang menunjukkan rata-rata jumlah anggota rumah tangga per rumah tangga.

TECHNICAL NOTES

1. *The main source of demographic data is the population census, which is conducted every ten years. Population Census has been conducted six times since Indonesia's independence: 1961, 1971, 1980, 1990, 2000 and 2010. In this publication, the data SP2010 presented is a final figure or from the results of processing.*
2. ***Population density** is the number of inhabitants per square kilometer.*
3. ***Sex ratio** is the ratio of males population in a given area and time usually expressed as the number of males for every 100 females.*
4. ***Household** is an individual or group of people living in a physical/census building unit or part of it and usually commit on a common provision for food and other essential of living. Common provision for food means one organizing daily needs for all of household members.*
5. ***Average household size** is the average number of household members per household.*

https://kotaarutabps.go.id

6. Sumber utama data ketenagakerjaan adalah Survei Angkatan Kerja Nasional (Sakernas). Survei ini khusus dirancang untuk mengumpulkan informasi/data ketenagakerjaan.

6. The main source of employment data is National Labour Force Survey (Sakernas). This survey is specifically designed to collect information on labour force statistics.

7. **Penduduk usia kerja** adalah penduduk yang berumur 15 tahun ke atas.

*7. **Working** age population is persons of 15 years and over.*

8. **Angkatan kerja** adalah penduduk usia kerja (15 tahun ke atas) yang bekerja, atau punya pekerjaan namun sementara tidak bekerja dan pengangguran.

*8. **Labor force or economically active** are persons of 15 years and over, who in the previous week were working, temporarily absent from work but having jobs and unemployment.*

9. **Bekerja** adalah melakukan pekerjaan dengan maksud memperoleh atau membantu memperoleh pendapatan atau keuntungan dan lamanya bekerja paling sedikit 1 jam secara terus menerus dalam seminggu yang lalu (termasuk pekerja keluarga tanpa upah yang membantu dalam suatu usaha/kegiatan ekonomi).

*9. **The concept of working** means activity intended to earn income by doing work or helping to do work at least one hour continuously during the reference week (including unpaid family worker/s for any economic activity).*

10. **Lapangan usaha** adalah bidang kegiatan dari pekerjaan/tempat bekerja dimana seseorang bekerja. Klasifikasi lapangan usaha mengikuti Klasifikasi Baku Lapangan Usaha Indonesia (KBLI) dalam 1 digit.

10. Industry field of a person's activity or establishment. The classification of industries follows the Indonesia Standard Industrial Classification (KBLI) in one digit.

http://kopdarkat.bps.go.id

ULASAN

Jumlah Penduduk Arut Utara pada pertengahan tahun 2016 adalah 19.142 jiwa dengan komposisi 11.004 laki-laki dan 8.138 perempuan. Jumlah rumah tangga sebanyak 5.274 rumahtangga.

Penduduk terbanyak terdapat di Kelurahan Pangkut yang merupakan ibukota Kecamatan yaitu sebanyak 56 % dari total penduduk arut utara dan desa dengan jumlah penduduk paling sedikit adalah Sungai Dau sebanyak 0,83 dari total penduduk arut utara.

Keragaman etnik terdapat di Kecamatan Arut Utara. Dayak Arut yang merupakan penduduk asli berbaur dengan suku jawa, sunda, batak, flores, ambon dan lainnya. Keragaman etnis yang paling banyak terdapat di daerah afdeling perusahaan di Arut Utara. Di afdeling arus keluar masuk penduduk berlangsung cepat.

DESCRIPTION

The Population of Arut Utara in mid-2016 was 18,530 inhabitants with the composition of 10,649 men and 7,881 women. Number of households by 5,388 households.

Most population are in Pangkut which is the capital of the Subdistrict with 56 % of total population in arut utara and the village with least population is Sungai Dau with 0,83% of total population.

Diverse ethnic occurs in Arut Utara. Dayak Arut which is the origin people blend with the Javanese, Sundanese, Batak, flores, Ambon and others. Most ethnic diversity are in the camp of the company workers in Arut Utara.There the population flows in and out occurs rapidly.

https://kobarkab.bps.go.id

https://kobarkab.bps.go.id

Gambar 3.1 **Piramida Penduduk Kecamatan Arut Utara (dalam jiwa), 2016**
Figure
Population Pyramid of Arut Utara Subdistrict(in person), 2016

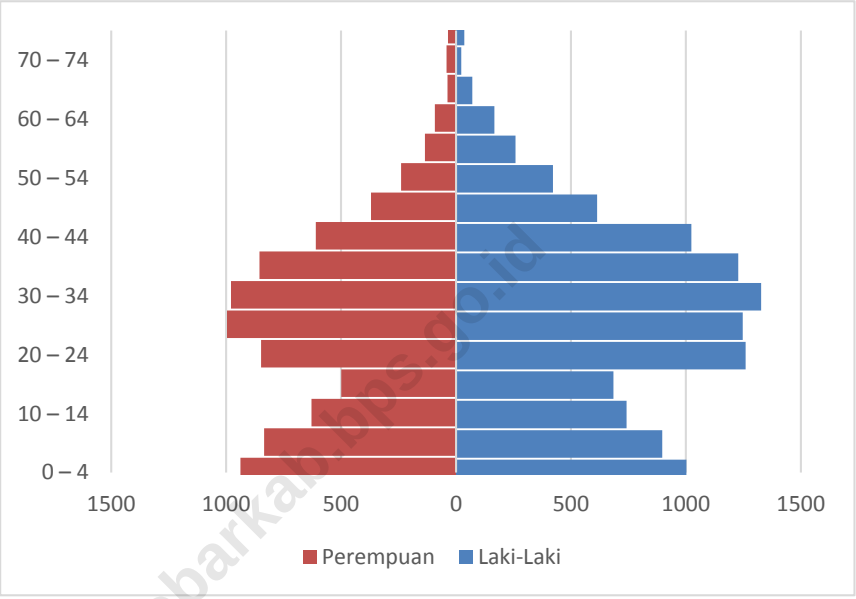

Sumber : Proyeksi Penduduk Kabupaten Kotawaringin Barat 2016
Source : Kotawaringin Barat Regency Population Projection 2016

https://kobarkab.bps.go.id

https://kobarkab.bps.go.id

Tabel 3.1 **Luas Wilayah, Jumlah Penduduk dan Kepadatan Penduduk menurut Desa/Kelurahan di Kecamatan Arut Utara, 2016**
Table
Regional Area, Population and Population Density by Villages/Ward in Arut Utara Subdistrict, 2016

Desa/Kelurahan *Villages/Ward*	**Luas/** *Area* **(Km²)**	**Penduduk (jiwa)/** *Population* ***(person)***	**Persentase Penduduk/** *Percentage of Total Population*	**Kepadatan Penduduk per km²/** *Population Density* ***Per sq.km***
(1)	(2)	(3)	(4)	(5)
01. Pangkut	444	2 751	14,37	6
02. Nanga Mua	238	10 668	55,73	43
03. Sukarami	186	1 341	7,01	7
04. Gandis	289	471	2,46	2
05. Kerabu	181	445	2,32	2
06. Penyombaan	166	790	4,13	5
07. Sambi	258	1 541	8,05	6
08. Pandau	330	321	1,68	1
09. Riam	145	201	1,05	1
10. Penahan	418	451	2,36	1
11. Sungai Dau	30	162	0,85	5
Kecamatan Arut Utara	**2 685**	**19 142**	**100,00**	**7**

Sumber : Proyeksi Penduduk Kabupaten Kotawaringin Barat 2010–2020
Source : Kotawaringin Barat Regency Population Projection 2010–2020

https://kobarkab.bps.go.id

Tabel 3.2 **Jumlah Penduduk dan Laju Pertumbuhan Penduduk Menurut Desa/Kelurahan di Kecamatan Arut Utara, 2014-2016**
Table
Population and Population Growth Rate by Villages/Ward in Arut Utara Subdistrict, 2014-2016

Desa/Kelurahan / *Villages/Ward*	**Jumlah Penduduk /** *Population*			**Laju Pertumbuhan Penduduk Per Tahun/** *Annual Population Growth Rate (%)*
	2014	**2015**	**2016**	
(1)	(2)	(3)	(4)	(5)
01. Pangkut	2 570	2 660	2 751	3,42
02. Nanga Mua	10 039	10 350	10 668	3,07
03. Sukarami	1 267	1 304	1 341	2,84
04. Gandis	431	451	471	4,43
05. Kerabu	419	432	445	3,01
06. Penyombaan	713	751	790	5,19
07. Sambi	1 458	1 500	1 541	2,73
08. Pandau	299	310	321	3,55
09. Riam	187	194	201	3,61
10. Penahan	391	423	451	6,62
11. Sungai Dau	148	155	162	4,52
Kec. Arut Utara	17 922	18 530	19 142	3,30

Sumber : Proyeksi Penduduk Kabupaten Kotawaringin Barat 2010–2020
Source : Population Projection of Kotawaringin Barat Regency 2010–2020

https://kobarkab.bps.go.id

Tabel 3.3 **Jumlah Penduduk Menurut Jenis Kelamin dan Rasio Jenis Kelamin Menurut Desa/Kelurahan di Kecamatan Arut Utara, 2016**
Table *Population by Sex and Sex Ratio by Villages/Ward in Arut Utara Subdistrict, 2016*

Desa/Kelurahan *Villages/Ward*	Jenis Kelamin/ *Sex*		Jumlah/ *Total*	Rasio Jenis Kelamin/ *Sex Ratio*
	Laki-Laki/ *Male*	Perem-puan/ *Female*		
(1)	(2)	(3)	(4)	(5)
01. Pangkut	1 583	1 168	2 751	136
02. Nanga Mua	6 105	4 563	10 668	134
03. Sukarami	810	531	1 341	153
04. Gandis	259	212	471	122
05. Kerabu	228	217	445	105
06. Penyombaan	451	339	790	133
07. Sambi	985	556	1 541	177
08. Pandau	174	147	321	118
09. Riam	98	103	201	95
10. Penahan	230	221	451	104
11. Sungai Dau	81	81	162	100
Kecamatan Arut Utara	**11 004**	**8 138**	**19 142**	**135**

Sumber : Proyeksi Penduduk Kabupaten Kotawaringin Barat 2010–2020
Source : Population Projection of Kotawaringin Barat Regency 2010–2020

https://kobarkab.bps.go.id

Tabel 3.4 **Jumlah Penduduk, Rumah Tangga, dan Rata-rata Anggota Rumah Tangga Menurut Desa/Kelurahan di Kecamatan Arut Utara, 2016**
Table *Population, Household, Average Household Member by Villages/Ward in Arut Utara Subdistrict, 2016*

Desa/Kelurahan *Villages/Ward*	**Penduduk (jiwa)/** *Population* ***(person)***	**Rumah Tangga/** *Household*	**Rata-rata Anggota Rumah Tangga/** *Average Household Member*
(1)	(2)	(3)	(4)
01. Pangkut	2 751	763	3,61
02. Nanga Mua	10 668	3 090	3,45
03. Sukarami	1 341	356	3,77
04. Gandis	471	121	3,89
05. Kerabu	445	98	4,54
06. Penyombaan	790	181	4,36
07. Sambi	1 541	418	3,69
08. Pandau	321	62	5,18
09. Riam	201	43	4,67
10. Penahan	451	108	4,18
11. Sungai Dau	162	34	4,76
Kecamatan Arut Utara	**19 142**	**5 274**	**3,63**

Sumber : Proyeksi Penduduk Kabupaten Kotawaringin Barat 2010–2020
Source : Population Projection of Kotawaringin Barat Regency 2010–2020

https://kobarkab.bps.go.id

Tabel 3.5 **Jumlah Penduduk Menurut Kelompok Umur, Jenis Kelamin, dan Rasio Jenis Kelamin di Kecamatan Arut Utara, 2016**
Table

Number of Population by Age Group, Sex and Sex Ratio in Arut Utara Subdistrict, 2016

Kelompok Umur/ *Age Group*	**Laki-laki/** *Male*	**Perempuan/** *Female*	**Jumlah/** *Total*	**Rasio Jenis Kelamin/** *Sex Ratio*
(1)	(2)	(3)	(4)	(5)
0 – 4	1 002	938	1 940	107
5 – 9	897	835	1 732	107
10 – 14	742	629	1 371	118
15 – 19	685	499	1 184	137
20 – 24	1 260	848	2 108	149
25 – 29	1 247	996	2 243	125
30 – 34	1 327	979	2 306	136
35 – 39	1 228	855	2 083	144
40 – 44	1 024	610	1 634	168
45 – 49	614	370	984	166
50 – 54	422	239	661	177
55 – 59	259	135	394	192
60 – 64	167	92	259	182
65 – 69	71	37	108	192
70 – 74	23	41	64	56
75 +	36	35	71	103
Jumlah/ *Total*	11 004	8 138	19 142	135

Sumber : Proyeksi Penduduk Kabupaten Kotawaringin Barat 2010–2020
Source : Population Projection of Kotawaringin Barat Regency 2010–2020

https://kobarkab.bps.go.id

https://kobarkab.bps.go.id

BAB
CHAPTER
4

Jumlah Murid Sekolah Dasar di **Kecamatan Arut Utara** Tahun 2016

1,569 murid

https://kobaikab.bps.go.id

SOSIAL

SOCIAL

https://kobarkab.bps.go.id

PENJELASAN TEKNIS

1. **Tidak/belum pernah sekolah** adalah mereka yang tidak pernah atau belum pernah terdaftar dan tidak pernah atau belum pernah aktif mengikuti pendidikan di suatu jenjang pendidikan formal.

2. **Masih bersekolah** adalah mereka yang terdaftar dan aktif mengikuti pendidikan di suatu jenjang pendidikan formal (Paket A, B, atau C) baik pendidikan dasar, menengah maupun pendidikan tinggi, bagi mahasiswa yang sedang cuti di anggap masih sekolah.

3. **Tidak bersekolah lagi** adalah mereka yang pernah terdaftar dan aktif mengikuti pendidikan di suatu jenjang pendidikan formal, tetapi pada saat pencacahan tidak lagi terdaftar dan tidak aktif mengikuti pendidikan.

4. **Tamat sekolah** adalah menyelesaikan pelajaran yang ditandai dengan lulus ujian akhir pada kelas atau tingkat terakhir suatu jenjang pendidikan di sekolah negeri maupun swasta dengan mendapatkan tanda tamat belajar/ ijazah. Seseorang yang belum mengikuti pelajaran pada kelas tertinggi tetapi telah mengikuti ujian akhir dan lulus dianggap tamat sekolah.

5. **Dapat membaca dan menulis** artinya dapat membaca dan menulis kata-kata/kalimat sederhana dengan suatu aksara tertentu.

TECHNICAL NOTES

1. ***Not/never attending school*** *is someone who has never attended or never registered in a formal education, such as primary, secondary and tertiary education.*

2. ***Attending school*** *is someone who is currently attending primary, secondary or tertiary education, including package A, package B or package C. College student who postpones his/her study is considered as attending school.*

3. ***Not attending school anymore*** *is someone who had enrolled and participated in a formal education in the past including package A, package B or package C, but currently does not attend school.*

4. ***Completed particular level of education*** *is someone who has completed particular level of education in private or public school and accepting graduation certificate. Someone who has never attended the highest grade but passed the final exam is considered as completed particular level of education.*

5. ***Able to read and write*** *is the ability to read and write a simple sentence in any letter of alphabets.*

https://barkab.bps.go.id

6. **Sekolah** adalah lembaga pendidikan formal yang dimulai dari pendidikan dasar, menengah, dan tinggi. Pendidikan yang dicatat adalah pendidikan formal berdasar kurikulum Kementrian Pendidikan dan Kebudayaan, termasuk pendidikan yang diselenggarakan oleh pondok pesantren dengan memakai kurikulum Kementrian Pendidikan dan Kebudayaan, seperti madrasah ibtidaiyah (MI), madrasah tsanawiyah (MTs), dan madrasah aliyah (MA).

*6. **School** is a formal education institution starting from primary, secondary and tertiary education. The education data recorded in the survey covering data on formal education based on the curriculum set up by Ministry of Education and Culture including education carried out by muslim boarding school (pondok pesantren) implementing the Ministry of Education and Culture curriculum, such as madrasah ibtidaiyah (Islamic primary school), madrasah tsanawiyah (Islamic junior high school) and madrasah aliyah (Islamic senior high school).*

7. **Madrasah ibtidaiyah** adalah lembaga pendidikan berciri khas Islam pada jenjang sekolah dasar (SD). Madrasah tsanawiyah adalah lembaga pendidikan berciri khas Islam pada jenjang sekolah menengah pertama (SMP). Madrasah aliyah adalah lembaga pendidikan berciri khas Islam pada jenjang sekolah menengah atas (SMA).

*7. **Madrasah ibtidaiyah** is Islamic school at primary education. Madrasah tsanawiyah is Islamic school at lower secondary education and madrasah aliyah is Islamic school at higher secondary education*

8. **Rumah sakit** adalah tempat pemeriksaan dan perawatan kesehatan, biasanya berada di bawah pengawasan dokter/tenaga medis.

*8. **The hospital** is a place for health check, usually controlled/supervised by doctors/medical personnel.*

9. **Rumah sakit bersalin/rumah bersalin** adalah rumah sakit yang dilengkapi dengan fasilitas untuk melahirkan, pemeriksaan kehamilan, pemeriksaan ibu dan anak serta berada di bawah pengawasan dokter dan atau bidan senior.

*9. **Maternity hospital/maternal health care center** is a hospital completed with health facilities for birth delivery, pregnancy check and consultation and post-natal check, under the supervision of doctor and or senior midwives.*

https://kobatapsps.com

10. **Pusat kesehatan masyarakat (Puskesmas)** adalah unit pelayanan kesehatan milik pemerintah yang bertanggung jawab terhadap pelayanan kesehatan mayarakat untuk wilayah Desa/Kelurahan. Tim puskesmas sesuai jadwal dapat melakukan kegiatan puskesmas keliling ke tempat-tempat tertentu dalam wilayah kerjanya, untuk mendekatkan pelayanan dengan masyarakat.

*10. **Public health centre (PHC)** is a health centre provided by the government that is responsible for the delivery of health services to the community at the Villages/Ward level. Officials in the PHC as scheduled can provide health services in their working areas in the effort of closing their services to the community through mobile PHC program.*

11. **Puskesmas pembantu (Pustu)** yaitu unit pelayanan kesehatan masyarakat yang membantu kegiatan puskesmas di sebagian dari wilayah kerja. Pada beberapa daerah balai pengobatan telah berubah fungsi menjadi pustu walaupun papan nama masih tertulis balai pengobatan.

*11. **Subsidiary public health centre** is a health facility that assist the public health centre in its part of working area. In several regions, health check points (balai pengobatan) has changes their status into subsidiary public health centre, although their sign written in the board remains unchanged.*

12. **Apotik** adalah tempat penjualan obat yang mempunyai izin operasi dari Kementrian Kesehatan, u.p Badan POM, di bawah pengawasan apoteker.

*12. **Pharmacy** is a place of selling medicines having permit operation from the Ministry of Health, through The National Agency of Drug and Food Control, under the control of pharmacist.*

13. **Jumlah tindak pidana** menggambarkan jumlah kasus tindak pidana yang terjadi pada kurun waktu tertentu.

*13. **Crime total** refers to the number of criminal cases occurring during a given period.*

https://barkab.bps.go.id

ULASAN

PENDIDIKAN

Pendidikan adalah salah satu aspek penentu kualitas Sumber Daya Manusia. Secara umum keadaan pendidikan di Kecamatan Arut Utara terlihat dari ketersediaan sekolah menurut strata pendidikan dan jumlah tenaga pengajar di tiap sekolah. Untuk kualitas pendidikan salah satu aspek penilaian kasarnya adalah rasio murid per guru.

KESEHATAN

Kesehatan menjadi salah satu faktor penentu dalam tingkat kesejahteraan masyarakat. Ketersediaan sarana kesehatan dan tenaga medis sampai ke pelosok desa di Kecamatan Arut Utara diharapkan dapat meningkatkan kualitas kesehatan masyarakat yang berujung pada meningkatnya pula kesejahteraan masyarakat di kecamatan ini.

AGAMA

Berdasarkan data Kementerian Agama, distribusi kecamatan Arut Utara berdasarkan agama yang dianut menunjukkan bahwa mayoritas penduduk beragama Islam. Hal tersebut berpengaruh pada ketersediaan sarana ibadah yang merupakan salah satu fasilitas sosial yang penting dalam masyarakat. Jumlah

DESCRIPTION

EDUCATION

Education is one of the key aspects of Human Resources quality. In general,the state of education in Arut Utara Subdistrict can be definited from the availability of schools according to educational level and the number of teachers in each school. Forquality of education, one of the roughly asessment is the ratio of students with teacher

HEALTH

Health became a determining factor in the level of social welfare. Availability of health facilities and medical personnel to remote villages in Arut Utara Subdistrict expected to improve the quality of public health also leads to increased well-being of the people in this Subdistrict.

RELIGION

Based on data from the Ministry of Religious Affairs, Arut Utara population distribution based on religious affiliation indicates that the majority of the Muslim population. It effect on the availability of places of worship which constitute one of the important social facilities in the community. Mosque amount recorded 35 based on the 2015

https://kobarkab.bps.go.id

Masjid yang terdapat di Kecamatan Arut Utara menurut pendataan potensi desa tahun 2015 sebanyak 35 masjid.

countryside potency in Arut Utara Subdistrict

https://kobarkab.bps.go.id

https://kobarkab.bps.go.id

Gambar 4.1 **Banyaknya Murid dan Guru menurut Jenis Sekolah di Kecamatan Arut Utara, 2016/2017**
Figure
Number of Student and Teacher by Schools in Arut Utara Subdistrict, 2016/2017

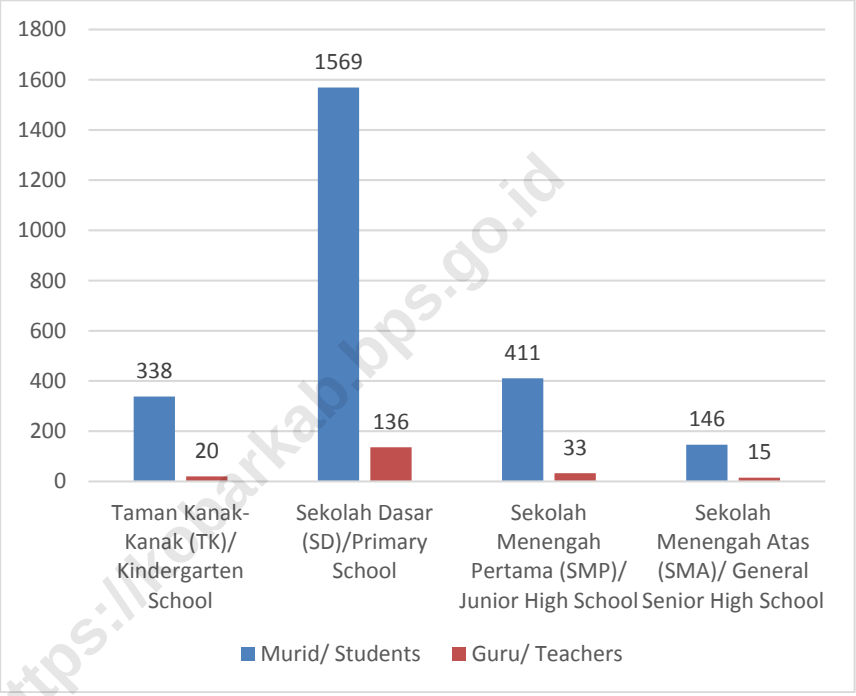

https://kotawarkab.bps.go.id

Sumber : Dinas Pendidikan Kabupaten Kotawaringin Barat
Source : Education Office of Kotawaringin Barat Regency

https://kobarkab.bps.go.id

4.1 PENDIDIKAN
EDUCATION

Tabel 4.1.1 **Rasio Murid Terhadap Guru menurut Jenis Sekolah di Kecamatan Arut Utara, 2016/2017**
Table *Student Ratio to Teacher by Schools in Arut Utara Subdistrict, 2016/2017*

	Sekolah/ *School*	**Murid/** *Students*	**Guru/** *Teacher*	**Rasio/** *Ratio*
	(1)	(2)	(3)	(3)
1.	Taman Kanak-Kanak (TK) *Kindergarten School*	338	20	16
2.	Sekolah Dasar (SD) *Primary School*	1 569	136	11
3.	Sekolah Menengah Pertama (SMP) *Junior High School*	411	33	12
4.	Sekolah Menengah Atas (SMA) *General Senior High School*	146	15	9

Sumber : Dinas Pendidikan Kabupaten Kotawaringin Barat
Source : Education Office of Kotawaringin Barat Regency

https://kobar-kab.bps.go.id

Tabel 4.1.2 **Jumlah Guru dan Sekolah menurut Jenis Sekolah di Kecamatan Arut Utara, 2016/2017**
Table
Number of Teacher and School by Kind of Schools in Arut Utara Subdistrict, 2016/2017

Jenis Sekolah/ *Kind of Schools*	Guru/ *Teacher*	Sekolah/ *School*
(1)	(2)	(3)
1. Taman Kanak-Kanak (TK) *Kindergarten School*	20	7
2. Sekolah Dasar (SD) *Primary School*	136	17
3. Sekolah Menengah Pertama (SMP) *Junior High School*	33	5
4. Sekolah Menengah Atas (SMA) *General Senior High School*	15	1

Sumber : Dinas Pendidikan Kabupaten Kotawaringin Barat
Source : Education Office of Kotawaringin Barat Regency

https://kotawarkab.bps.go.id

Tabel *Table* **4.1.3** **Banyaknya Organisasi Pemuda menurut Jenis Organisasi dan Desa/Kelurahan di Kabupaten Kotawaringin Barat, 2016**
Number of Young People Organization by Kind of Organization and Villages/Ward in Kotawaringin Barat Regency, 2016

Jenis Organisasi/ *Kind of Organization*	**Jumlah/** *Total*
(1)	(2)
1. KNPI	1
2. AMPI	-
3. PPI	-
4. IPNU	-
5. Pemuda Anshor	-
6. Pemuda Katholik	-
7. Pramuka	1
8. Palang Merah Remaja	-
9. Karang Taruna/ Depsos	1
10. HMI	-
11. GMKI	-
12. HIPMI	-
13. IPPNU	-
14. PMII	-
15. Pemuda Pancasila	-
16. Pemuda Muslimin Indnesia	-
17. Pemuda Demokrat	-
18. Pemuda Panca Marga	-
19. Pemuda Muhammadiyah	-
20. FKPPI	-
Jumlah/*Total*	**3**

Sumber : Bangkespolinmas Kabupaten Kotawaringin Barat
Source : National Unity and Political Unity Society of Kotawaringin Barat Regency

https://kobarkab.bps.go.id

Tabel 4.1.4 **Peninggalan Sejarah dan Kepurbakalaan di Kecamatan Arut Utara, 2016**
Table *Number of History and Inheritance in Arut Utara Subdistrict, 2016*

Jenis Peninggalan Sejarah	Nama Peninggalan Sejarah
(1)	(2)
Monumen	1. Monumen Iskandar Sambi
Makam Tambak	1. Makam Patih Kaya Tinggas 2. Makam Patih Kuta Batu
Rumah Adat	1. Balai Antang 2. Rumah Adat Dayak
Mitos / Benda Sejarah	1. Batu Pinang Laman (Desa Riam) 2. Spanduk Ms Temanggong Pandau 3. Batu Patahan (Desa Panahan) 4. Batu Petahan (Desa Pandau) 5. Batu Patahar Dahiang (Desa Riam) 6. Tiang Pantar (Desa Riam) 7. Tiang Pantar (Desa Pandau) 8. Tempayan Harmaung Yadana 9. Sepundu Zakaria (Desa Pandau) yang bertuliskan Arab Jawi 10. Sepundu (Desa Pandau) 11. Sandung 12. Sejawan/ Sejahu (Desa Pandau)

Sumber : Dinas Kebudayaan dan Pariwisata Kabupaten Kotawaringin Barat
Source : Culture, and Tourism Office of Kotawaringin Barat Regency

https://kobarkab.bps.go.id

4.2 KESEHATAN
HEALTH

Tabel 4.2.1 **Jumlah Fasilitas Kesehatan Menurut Tahun di Kecamatan Arut Utara, 2013-2016**
Table

Number of Health Facilities by Year in Arut Utara Subdistrict, 2013-2016

Tahun/ *Year*	**Puskesmas** *Public Health Center*	**Posyandu** *Maternal & Child Health Center*	**Klinik/Balai Kesehatan** *Clinic/Health Center*	**Polindes** *Village Maternity*
(1)	(2)	(3)	(4)	(5)
2013	2	13	1	5
2014	2	14	1	5
2015	2	13	1	5
2016	2	26	2	6

Sumber : Dinas Kesehatan Kabupaten Kotawaringin Barat
Source : Health Service of Kotawaringin Barat Regency

https://kotparkab.bps.go.id

Tabel 4.2.2 **Jumlah Tenaga Kesehatan di Kecamatan Arut Utara, 2016**
Table *Number of Health Personnel in Arut Utara Subdistrict, 2016*

Desa/Kelurahan *Villages/Ward*	**Jumlah/** *Total*
(1)	
Dokter Umum/ *General Practitioners*	3
Dokter Gigi/ *Dentist*	1
Bidan/ *Midwife*	20
Perawat/ *Nurse*	21
Ahli Gizi/ *Nutritionists*	1
Tenaga Teknis/ *Tehnicall Staff*	5
Jumlah/*Total*	**51**

Sumber : Dinas Kesehatan Kabupaten Kotawaringin Barat
Source : Health Service of Kotawaringin Barat Regency

https://kobarkab.bps.go.id

Tabel 4.2.3 **Banyaknya Penolong Kelahiran Terakhir Menurut Tahun di Kecamatana Arut Utara, 2013-2016**
Table *Number of Birth Attendants by Year in Arut Utara Subdistrict, 2013-2016*

Tahun/ *Year*	Tenaga Kesehatan/ *Health Workers*	Non Tenaga Kesehatan/ *Non-Health Workers*	Jumlah/ *Total*
(1)	(2)	(3)	(4)
2013	243	10	**253**
2014	159	-	**159**
2015	292	-	**292**
2016	**236**	**-**	**236**

Sumber : Dinas Kesehatan Kabupaten Kotawaringin Barat
Source : Health Service of Kotawaringin Barat Regency

https://kobarkab.bps.go.id

Tabel 4.2.4 **Jumlah Balita Yang Pernah Mendapat Imunisasi Menurut Desa/Kelurahan dan Jenis Imunisasi di Kabupaten Kotawaringin Barat, 2016**
Table *Number of Children Under Five Years Who Had Immunization by Villages/Ward and Type of Immunization in Arut Utara Subdistrict, 2016*

Desa/Kelurahan *Villages/Ward*	**BCG**	**DPT** *DPT*			**Campak** *Measles*
		1	**2**	**3**	
(1)	(2)	(3)	(4)	(5)	(6)
01. Pangkut	55	54	53	53	53
02. Nanga Mua	215	204	205	204	206
03. Sukarami	27	27	25	26	25
04. Gandis	21	21	21	16	8
05. Kerabu	24	24	24	19	8
06. Penyombaan	12	12	13	13	12
07. Sambi	5	5	5	5	5
08. Pandau	6	6	6	6	5
09. Riam	33	6	5	5	7
10. Penahan	10	10	9	8	11
11. Sungai Dau	2	2	3	2	2
Jumlah/ *Total*	410	371	369	357	342

https://kobarkab.bps.go.id

Lanjutan Tabel/*Continued Table* **4.2.4**

Desa/Kelurahan *Villages/Ward*	Polio *Polio*			Hepatitis B *Hepatitis B*		Tetanus
	1	2	3	1	2	
(1)	(7)	(8)	(9)	(10)	(11)	(12)
01. Pangkut	55	54	53	44	-	63
02. Nanga Mua	215	204	205	138	-	219
03. Sukarami	27	27	25	24	-	37
04. Gandis	21	23	21	19	-	30
05. Kerabu	24	26	24	23	-	29
06. Penyombaan	10	11	11	16	-	20
07. Sambi	4	5	5	4	-	9
08. Pandau	5	4	4	5	-	2
09. Riam	8	7	9	4	-	6
10. Penahan	11	10	11	6	-	5
11. Sungai Dau	3	2	3	2	-	-
Jumlah/*Total*	383	373	371	285	-	420

Sumber : Dinas Kesehatan Kabupaten Kotawaringin Barat
Source : Health Service of Kotawaringin Barat Regency

https://kobarkab.bps.go.id

Tabel 4.2.5 **Jumlah Kunjungan Wanita Hamil, Nifas/Menyusui, Bayi dan Anak menurut Tahun di Kecamatan Arut Utara, 2013-2016**
Table
Number of Visited of Pregnancy Woman, Breastfeeding, Baby and Children by Year in Arut Utara Subdistrict, 2013-2016

Tahun/ *Year*	**Jumlah Ibu Hamil/** *Pregnant Women*	**Melakukan Kunjungan K1/** *One Visit*	**Melakukan Kunjungan K4/** *Four Visits*	**Kurang Energi Kronis (KEK)/** *Chronic Energy Deficiency (CED)*	**Mendapat Zat Besi (Fe)/** *Receiving Iron Supplement*
(1)	(2)	(3)	(4)	(5)	(6)
2013	253	284	253	-	236
2014	340	338	330	5	330
2015	389	382	372	38	372
2016	**463**	**228**	**217**	**18**	**217**

Sumber : Dinas Kesehatan Kabupaten Kotawaringin Barat
Source : Health Service of Kotawaringin Barat Regency

https://kobarkab.bps.go.id

Tabel 4.2.6 **Jumlah Bayi Lahir, Bayi Berat Badan Lahir Rendah (BBLR), BBLR Dirujuk, dan Bergizi Buruk di Kecamatan Arut Utara, 2013-2016**
Table
Number of Births, Babies with Low Birth Weights (LBW), Treated LBW, and Malnutrion Cases in Arut Utara Subdistrict, 2013-2016

Tahun/ *Year*	Bayi Lahir/ *Births*	BBLR/ *LBW*		Gizi Buruk/ *Malnutrition*
		Jumlah/ *Total*	Dirujuk/ *Treated*	
(1)	(2)	(3)	(4)	(5)
2013	252	-	-	1
2014	236	4	-	-
2015	303	4	-	-
2016	**396**	**6**	**-**	**-**

Sumber : Dinas Kesehatan Kabupaten Kotawaringin Barat
Source : Health Service of Kotawaringin Barat Regency

https://kobarkab.bps.go.id

4.3 AGAMA
RELIGION

Tabel *Table* **4.3.1** **Banyaknya Tempat Ibadah menurut Desa/Kelurahan dan Jenisnya di Kecamatan Arut Utara, 2016**

Number of Place of Worship by Villages/Ward and Kinds in Arut Utara Subdistrict, 2016

Desa/Kelurahan *Villages/Ward*	**Masjid/** *Mosque*	**Musholla**	**Gereja Protestan/** *Christian Church*	**Gereja Katolik/** *Catholic Church*	**Pura/** *Temple*	**Vihara**
(1)	(2)	(3)	(4)	(5)	(6)	(7)
01. Pangkut	1	5	1	-	-	-
02. Nanga Mua	4	17	3	1	-	-
03. Sukarami	1	-	2	-	-	-
04. Gandis	-	1	1	-	-	-
05. Kerabu	-	1	1	1	-	-
06. Penyombaan	-	1	1	1	-	-
07. Sambi	1	3	-	-	-	-
08. Pandau	-	-	1	1	-	-
09. Riam	-	-	1	-	-	-
10. Penahan	-	1	2	-	-	-
11. Sungai Dau	-	-	-	-	-	-
Jumlah/*Total*	**7**	**29**	**13**	**4**	**-**	**-**

Sumber : Kementerian Agama Kabupaten Kotawaringin Barat
Source : Ministry of Religion Kotawaringin Barat Regency

https://kobarkab.bps.go.id

Tabel 4.3.2 **Banyaknya Surat Nikah yang dikeluarkan Menurut Desa/Kelurahan di Kecamatan Arut Utara, 2016**
Table
Number of Marriage Certificate Issued by Villages/Ward in Arut Utara Subdistrict, 2016

Desa/Kelurahan *Villages/Ward*	**Nikah/** *Marriage*
(1)	(2)
01. Pangkut	2
02. Nanga Mua	16
03. Sukarami	1
04. Gandis	-
05. Kerabu	1
06. Penyombaan	-
07. Sambi	3
08. Pandau	-
09. Riam	-
10. Penahan	-
11. Sungai Dau	-
Jumlah/*Total*	**23**

Sumber : Kementerian Agama Kabupaten Kotawaringin Barat
Source : Ministry of Religion Kotawaringin Barat Regency

https://kobarkab.bps.go.id

https://kobarkab.bps.go.id

BAB
CHAPTER
5

Luas Areal Perkebunan Rakyat
di **Kecamatan Arut Utara**
Tahun 2016

1.163 Ha
Kelapa Sawit

723,5 Ha | **23 Ha**
Karet

Kelapa

https://kotawarkab.bps.go.id

PERTANIAN
AGRICULTURE

https://kobarkab.bps.go.id

PENJELASAN TEKNIS

1. Pengumpulan data Statistik Pertanian (SP) diselenggarakan oleh Badan Pusat Statistik bekerja sama dengan Dinas Pertanian dan Peternakan.

2. Data pokok tanaman pangan yang dikumpulkan adalah luas panen dan produktivitas (hasil per hektar). Produksi tanaman pangan merupakan hasil perkalian antara luas panen dengan produktivitas. Jenis data tanaman pangan yang dikumpulkan mencakup padi dan palawija (jagung, kedelai, kacang tanah, ubi kayu, Dan ubi jalar). Pengumpulan data luas panen dilakukan setiap bulan oleh Mantri Pertanian/ Kepala Cabang Dinas Desa/Kelurahan (KCD) dan dilaporkan dengan menggunakan formulir Statistik Pertanian (SP). Pengumpulan data dilakukan dengan pendekatan area Desa/Kelurahan di seluruh wilayah ndonesia. Pengumpulan data luas panen ditingkat Desa/Kelurahan tersebut didasarkan pada hasil pengumpulan data dari seluruh desa/ di Desa/Kelurahan bersangkutan. Pengumpulan Data produktivitas tanaman pangan dilakukan melalui Survei Ubinan dengan pendekatan rumah tangga menggunakan formulir UB-S. Periode pengumpulan data dilakukan setiap *subround* (empat bulanan) dengan petugas lapangan adalah Mantri Statistik (Koordinator Statistik Desa/KelurahanKSK) dan KCD. Pengumpulan data Produktivitas dilakukan melalui pengukuran langsung pada plot ubinan , berukuran 2½ m x2½ m.

TECHNICAL NOTES

1. The Agricultural Statistics Data Collection (SP) was organized by the BPS Statistics Indonesia incollaboration with Agriculture and Husbandry Agency

2. The basic data of food crops collected are harvested area and productivity (yield per hectare). Food Crops Productionis the resultof multiplicationbetween theharvested areaswith productivity. Types of food crops data collected includ eof rice and secondary crops(maize, soybeans, peanuts, cassava, andsweet potato). Harvested are adata collection conducted every month by the Agriculture Field Officer/ Head of Branch Office Sub Villages/Ward (KCD) and reported using the form Agricultural Statistics(SP). Data collection is done with the approach of Villages/Ward area throughout the Indonesia. Harvested area data collection at Villages/Ward level is based on the results of data collection from all the villages/ urban villages in the Villages/Wards. Food crops productivity data collection conducted through Crop Cutting Survey with the approach of household using the form UB-S. Period of data collection is done in every sub-round (four monthly) by Sub-Villages/Ward Statistical Coordinator (KSK) and KCD. Productivity data collection conducted through direct measurements on crop cutting

https://kotakarangkab.bps.go.id

Pengumpulan data produktivitas dilakukan pada waktu panen petani.

plots measuring 2,5 m X 2,5 m. The productivity data collection is conducted at the time of harvesting.

3. Pengumpulan data luas lahan sawah dilakukan setiap tahun oleh KCD dengan menggunakan formulir SP Lahan. Data luas lahan sawah yang dilaporkan adalah kondisi akhir tahun yang berada di wilayah administrasi Desa/Kelurahan mencakup lahan yang diusahakan oleh rumah tangga, perusahaan, pemerintah, dan lain-lain.

3. Wetland area data collection is conducted annually by KCD using the form SP-Lahan. Reported wetland area data is the conditions at the end of the year under the area of the Villages/Ward administration which includes land cultivated by households, firms, governments, and others.

4. Produksi padi mencakup padi sawah dan padi ladang. Data produksi padi dan palawija yang disajikan adalah dalam kualitas: gabah kering giling (padi), pipilan kering (jagung), biji kering (kedelai dan kacang tanah), dan umbi basah (ubikayu dan ubi jalar).

4. Production of paddy covers wetland paddy and dry land paddy. Paddyand secondary crops production data is presented in quality:milled dry unhulled (Paddy), dryshelled (maize), dry beans(soybeans and peanuts), And wett ubers(cassava and sweet potato).

5. Tanaman sayuran dan buah-buahan semusim :
   a. Tanaman sayuran semusim adalah tanaman sumber vitamin, garam mineral dan lain-lainyang dikonsumsi dari bagian tanaman yang berupa daun, bunga, buah dan umbinya, yang berumur kurang dari satu tahun.
   b. Tanaman buah - buahan semusim adalah tanaman sumber vitamin, garam mineral dan lain-lain yangdikonsumsi dari bagian tanaman yang berupa buah, berumur kurang dari satu tahun, dapat berbentuk pohon/ rumpun tetapi menjalar dan berbatang lunak.

5. Seasonal vegetables and fruit plants:
   a. Seasonal vegetable plants areplants as the source of vitamins,mineral salts, and others, whichare consumed in the form of theplant leaves, flowers, fruits andtubers, which the age are less thanone year old.
   b. Seasonal fruit plants are plants as a source of vitamins, mineral salts,and others, which consumed from the parts of the plants such as fruit, aged less than one year, can be a tree/ clump but it creeping, and soft trunked.

https://kobarkabs.go.id

6. Tanaman buah-buahan dan sayuran tahunan :
   a. Tanaman buah-buahan tahunan adalah tanaman sumber vitamin, garam mineral dan lain-lain yang dikonsumsi dari bagian tanamanyang berupa buah dan merupakan tanaman tahunan.
   b. Tanaman sayuran tahunan adalah tanaman sumber vitamin, garam mineral dan lain-lain yang dikonsumsi dari bagian tanaman yang berupa daun dan atau buah yang berumur lebih dari satu tahun.
7. Tanaman biofarmaka adalah tanaman yang bermanfaat untuk obat-obatan, kosmetik dan kesehatan yang dikonsumsi atau digunakan dari bagian bagian tanaman seperti daun, batang, buah, umbi (rimpang) ataupun akar.
8. Tanaman hias adalah tanaman yang mempunyai nilai keindahan baik bentuk, warna daun, tajuk maupun bunganya, sering digunakan untuk penghias pekarangan dan lain sebagainya
9. Luas panen adalah luas tanaman sayuran, buah buahan, biofarmaka dan tanaman hias yang yang diambil hasilnya/ dipanen pada periode pelaporan.
10. Luas panen untuk tanaman sayuran: luas tanaman yang dipanen sekaligus/ habis/ dibongkar dan luas tanaman yang dipanen berkali-kali (lebih dari satu kali)/ belum habis.
    a. Tanaman yang dipanen sekaligus/ habis/ dibongkar adalah tanaman yang habis

6. *Annual fruit and vegetable plants:*
   a. Annual fruit plants are plants as a source of vitamins, mineral salts, and others, which are consumed from the plant parts such as fruit and are annual plants
   b. Annual vegetable plants are plants as the source of vitamins, mineral salts, and others, which are consumed from the parts of the plants as the plant leaves or fruits which the age are more than one year.
7. *Medicinal plants Medicinal plants are plants that are useful for pharmaceuticals, cosmetics and health that are consumed or used from plant parts such as leaves, stems, fruit, tuber (rhizome) or root.*
8. *Ornamental plants Ornamental plants are plants that have a value of beauty either in shape, leaf color, canopy as well as its flowers, often used for decorating the yard and so forth*
9. *Harvested area is the area of vegetable plants, fruits, medicinal and ornamental plants that ready for harvesting/ harvested in the period of reporting*
10. *Harvested area for the vegetable plants: crops area which harvested at once/ depleted/ unloaded and crops area which harvested several times (more than once) / not depleted.*
    a. The crops that harvested at once/ depleted/ unloaded is

https://berkab.bps.go.id

panen langsung dibongkar/ dicabut, terdiri dari bawang merah, bawang putih, bawang daun, kentang, kol/ kubis, kembang kol, petsai/ sawi wortel, lobak dan kacang merah.

b. Tanaman yang dipanen berkali-kali (lebih dari satu kali)/ belum habis adalah tanaman yang pemanenannya lebih dari satu kali dan biasanya dibongkar apabila panenan terakhir sudah tidakmemadai lagi, terdiri dari: kacang panjang, cabe besar, cabe rawit, jamur, tomat, terung, buncis, ketimun, labu siam, kangkung, bayam, melon, semangka dan blewah

the crop that after harvested is directly unloaded/ removed, consisting of scallions, garlic, onion leaf, potatoes, cabbage, cauliflower, mustard greens, carrots, radishes and red beans.

b. Plants that harvested many times (more than once)/ not depleted are plants that harvested more than once and usually unloaded when the last harvests are no longer adequate, consisting of: long beans, big chili, cayenne pepper, mushrooms, tomatoes, eggplant, green beans, cucumbers, squash, kale, spinach, melon, watermelon and cantaloupe.

11. Produksi adalah hasil menurut bentuk produk dari setiap tanaman sayuran, buah-buahan, biofarmaka dan tanaman hias yang diambil berdasarkan luas yang dipanen pada bulan/ triwulan laporan.

12. Data populasi ternak bersumber dari hasil Survei Peternakan Nasional, sedangkan data jumlah pemotongan ternak merupakan hasil Survei Laporan Pemotongan Ternak. Pengumpulan Data pemotongan ternak dilakukan secara lengkap diseluruh Indonesia dari RPH (Rumah Potong Hewan) dan Keurmaster setiap triwulan.

11. Production is the yield according to the form of crops of vegetables, fruits,medicinal, and ornamental plants taken based on the harvested area during the reporting month/ quarter.

12. Livestock population data is obtained from the National Livestock Survey, while data on the number of slaughter houses is the result of Slaughter house Report Survey. The data collection carried out with the complete enumeration of slaughter houses throughout Indonesia from RPH (Slaughter House) and Keurmaster quarterly.

https://kab.bps.go.id

ULASAN

Pertanian merupakan sektor yang memiliki kontribusi besar terhadap perekonomian Arut Utara. Komoditas pertanian yang dominan di kecamatan ini adalah padi ladang dan mayoritas hasil pertaniannya dikonsumsi sendiri. Selain padi ladang, tanaman perkebunan pun banyak diusahakan oleh masyarakat arut utara. Kelapa sawit dan karet merupakan komoditas yang banyak diusahakan karena nilai ekonomi dan kecocokannya dengan kondisi tanah di Arut Utara.

Meskipun telah banyak lahan yang beralih fungsi menjadi kebun ataupun ladang, di Arut Utara masih terdapat hutan yang cukup luas. Keberadaan hutan sebagai sumber daya alam yang tak terperbaharui diharapkan dapat dipertahankan, sehingga fungsi hutan dalam ekosistem tetap terjaga.

Peternakan merupakan sub sektor pertanian yang cukup banyak menunjang ekonomi masyarakat. Ayam kampung, itik, babi dan sapi merupakan jenis ternak yang paling banyak diusahakan. Meskipun ruang lingkup pemasaran ternak ini hanya sampai level kecamatan,namun cukup berperan besar dalam perekonomian masyarakat Arut Utara.

Sub sektor pertanian lainnya yang juga banyak diusahakan adalah perikanan. Penangkapan ikan di sungai menjadi mata pencaharian sebagian masyarakat arut utara. Sedangkan untuk budidaya perikanan jumlahnya masih sedikit.

DESCRIPTION

Agricultural is a sector that has contributed greatly to the economy of Arut Utara. The dominant agricultural commodities in this district are paddy fields and the majority of the agricultural products consumed itself . Besides paddy fields, crops were cultivated by many people of Arut Utara. Oil palm and rubber is a commodity which is commonly cultivated because of the economic value and compatibility with the soil conditions in Arut Utara.

Although it has a lot of land converted to plantation or farm , in Arut Utara there are some forests . Forests as a natural resource that is not renewable is expected to be maintained , so that the function of the forest in ecosystem is maintained.

Livestock sub- sector of agriculture is also much support the local economy. Chicken, ducks, pigs and cows are livestock species most commonly cultivated. Although the scope of livestock marketing is only up to the level of the district, but quite has a large role in the economy of Arut Utara.

Other agricultural sub- sectors are also commonly cultivated are fishing. Fishing in the river became part of the community livelihood of Arut Utara. Whereas for aquaculture still small in number.

https://kobarkab.bps.go.id

https://kobarkab.bps.go.id

Gambar 5.1 **Luas Panen dan Produksi Padi Ladang Menurut Desa/Kelurahan di Kecamatan Arut Utara, 2016**

Figure *Harvested Area and Production of Dry Land Paddy by Villages/Ward in Arut Utara Subdistrict, 2016*

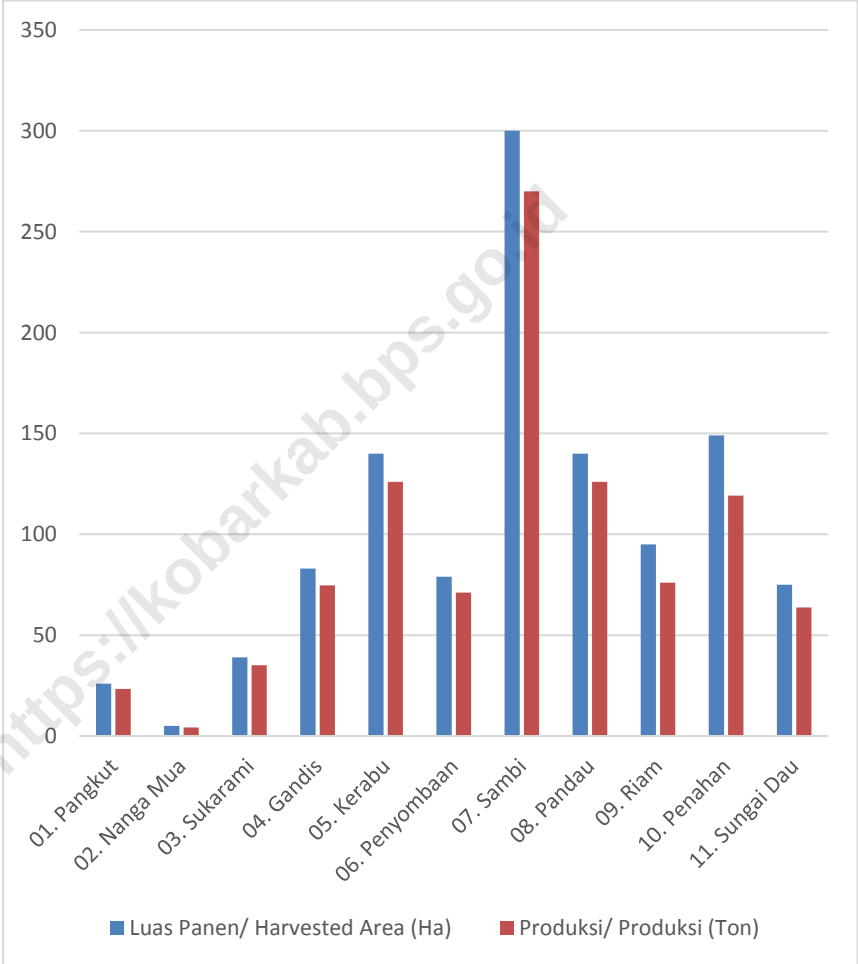

https://kobarkab.bps.go.id

Sumber : Dinas Tanaman Pangan, Hortikultura dan Perkebunan Kabupaten Kotawaringin Barat

Source : Agricultural, Horticulture and Plantation Service of Kotawaringin Barat Regency

https://kobarkab.bps.go.id

5.1 TANAMAN PANGAN
FOOD CROPS

Tabel 5.1.1 **Luas Panen, Produksi dan Produktivitas Padi Sawah dan Padi Ladang Menurut Desa/Kelurahan di Kecamatan Arut Utara, 2016**
Table *Harvested Area, Production and Productivity of Wetland Paddy and Dry Land Paddy by Villages/Ward in Arut Utara Subdistrict, 2016*

Desa/Kelurahan *Villages/Ward*	Padi Sawah/ *Wet Land Paddy*			Padi Ladang/ *Dry Land Paddy*		
	Luas Panen/ *Harvested Area* (Ha)	Produksi/ *Production* (Ton)	Produktivitas/ *Productivity* (Kw/Ha)	Luas Panen/ *Harvested Area* (Ha)	Produksi/ *Production* (Ton)	Produktivitas/ *Productivity* (Kw/Ha)
(1)	(2)	(3)	(4)	(5)	(6)	(7)
01. Pangkut	-	-	-	26,00	23,40	9,00
02. Nanga Mua	-	-	-	5,00	4,25	8,50
03. Sukarami	-	-	-	39,00	35,10	9,00
04. Gandis	-	-	-	83,00	74,70	9,00
05. Kerabu	-	-	-	140,00	126,00	9,00
06. Penyombaan	-	-	-	79,00	71,10	9,00
07. Sambi	-	-	-	300,00	270,00	9,00
08. Pandau	-	-	-	140,00	126,00	9,00
09. Riam	-	-	-	95,00	76,00	8,00
10. Penahan	-	-	-	149,00	119,20	8,00
11. Sungai Dau	-	-	-	75,00	63,75	8,50
Jumlah/*Total*	-	-	-	1 131,00	989,50	8,75

Sumber : Dinas Tanaman Pangan, Hortikultura dan Perkebunan Kabupaten Kotawaringin Barat
Source : Agricultural, Horticulture and Plantation Service of Kotawaringin Barat Regency

https://kobarkab.bps.go.id

Tabel 5.1.2 **Luas Panen, Produksi dan Produktivitas Jagung dan Kedelai menurut Desa/Kelurahan di Kecamatan Arut Utara, 2016**
Table
Harvested Area, Production, and Productivity of Maize and Soybean by Villages/Ward in Arut Utara Subdistrict, 2016

Desa/Kelurahan *Villages/Ward*	Jagung/ *Maize*			Kedelai/ *Soybean*		
	Luas Panen/ *Area Harvested* (Ha)	Produksi/ *Production* (Ton)	Produktivitas/ *Productivity* (Kw/Ha)	Luas Panen/ *Area Harvested* (Ha)	Produksi/ *Production* (Ton)	Produktivitas/ *Productivity* (Kw/Ha)
(1)	(2)	(3)	(4)	(5)	(6)	(7)
01. Pangkut	37,00	25,90	7,00	-	-	-
02. Nanga Mua	-	-	-	-	-	-
03. Sukarami	13,50	9,40	6,96	-	-	-
04. Gandis	3,00	2,30	7,67	-	-	-
05. Kerabu	3,00	2,10	7,00	-	-	-
06. Penyombaan	1,00	0,80	7,00	-	-	-
07. Sambi	0,10	0,08	8,00	-	-	-
08. Pandau	-	-	-	-	-	-
09. Riam	-	-	-	-	-	-
10. Penahan	0,50	0,30	6,00	-	-	-
11. Sungai Dau	-	-	-	-	-	-
Jumlah/*Total*	58,10	40,88	7,04	-	-	-

Sumber : Dinas Tanaman Pangan, Hortikultura dan Perkebunan Kabupaten Kotawaringin Barat
Source : Agricultural, Horticulture and Plantation Service of Kotawaringin Barat Regency

https://kobarkab.bps.go.id

Tabel 5.1.3 **Luas Panen, Produksi dan Produktivitas Ubi Kayu dan Ubi Jalar menurut Desa/Kelurahan di Kecamatan Arut Utara, 2016**
Table
Harvested Area, Production, and Productivity of Cassava and Sweet Potato by Villages/Ward in Arut Utara Subdistrict, 2016

Desa/Kelurahan *Villages/Ward*	**Ubi Kayu/** *Cassava*			**Ubi Jalar/** *Sweet Potato*		
	Luas Panen/ *Area Harvested* **(Ha)**	**Produksi/** *Production* **(Ton)**	**Produktivitas/** *Productivity* **(Ton/Ha)**	**Luas Panen/** *Area Harvested* **(Ha)**	**Produksi/** *Production* **(Ton)**	**Produktivitas/** *Productivity* **(Ton/Ha)**
(1)	(2)	(3)	(4)	(5)	(6)	(7)
01. Pangkut	0,48	1,85	38,44	-	-	-
02. Nanga Mua	0,21	0,75	35,62	-	-	-
03. Sukarami	3,00	11,21	37,37	-	-	-
04. Gandis	2,20	8,68	39,36	-	-	-
05. Kerabu	0,50	1,94	38,80	-	-	-
06. Penyombaan	0,40	1,53	38,25	-	-	-
07. Sambi	6,50	25,51	39,25	-	-	-
08. Pandau	5,56	20,62	37,08	-	-	-
09. Riam	0,20	0,70	35,00	-	-	-
10. Penahan	0,60	2,20	36,67	-	-	-
11. Sungai Dau	3,80	13,45	35,39	-	-	-
Jumlah/*Total*	**23,45**	**88,42**	**37,70**	**-**	**-**	**-**

Sumber : Dinas Tanaman Pangan, Hortikultura dan Perkebunan Kabupaten Kotawaringin Barat
Source : Agricultural, Horticulture and Plantation Service of Kotawaringin Barat Regency

https://kobarkab.bps.go.id

5.2 HORTIKULTURA
HORTICULTURE

Tabel *Table* **5.2.1** **Luas Panen Tanaman Sayuran menurut Desa/Kelurahan di Kecamatan Arut Utara (Ha), 2016**
Harvested Area of Vegetables by Villages/Ward in Arut Utara Subdistrict (Ha), 2016

Desa/Kelurahan *Villages/Ward*	**Bawang Merah/** *Shallot*	**Cabe/** *Chili*	**Petai**	**Lainnnya/** *Others*
(1)	(2)	(3)	(4)	(5)
01. Pangkut	-	0,60	-	-
02. Nanga Mua	-	0,04	-	-
03. Sukarami	-	0,38	-	-
04. Gandis	-	0,25	-	0,12
05. Kerabu	-	0,15	-	0,02
06. Penyombaan	-	0,15	-	0,15
07. Sambi	-	0,26	-	0,65
08. Pandau	-	0,10	-	0,10
09. Riam	-	-	-	-
10. Penahan	-	-	-	-
11. Sungai Dau	-	0,11	-	0,41
Jumlah/ *Total*	-	4,77	-	1,71

Sumber : Dinas Tanaman Pangan, Hortikultura dan Perkebunan Kabupaten Kotawaringin Barat
Source : Agricultural, Horticulture and Plantation Service of Kotawaringin Barat Regency

https://kobarkab.bps.go.id

5.3 PERKEBUNAN
ESTATE CORPS

Tabel 5.3.1 **Luas Areal Tanaman Perkebunan Rakyat menurut Desa/Kelurahan dan Jenis Tanaman di Kecamatan Arut Utara (ha), 2016**
Table
Area of Smallholders Plantation by Villages/Ward and Kind of Crops in Arut Utara Subdistrict (ha), 2016

Desa/Kelurahan *Villages/Ward*	**Karet/** *Rubber*	**Kelapa/** *Coconut*	**Kelapa Sawit/** *Palm Oil*	**Kopi/** *Coffee*
(1)	(2)	(3)	(4)	(5)
01. Pangkut	50,00	2,00	220,00	-
02. Nanga Mua	40,00	1,00	67,00	-
03. Sukarami	7,00	3,00	110,00	-
04. Gandis	14,00	3,00	297,00	-
05. Kerabu	18,00	5,00	113,00	-
06. Penyombaan	35,00	2,50	121,50	-
07. Sambi	96,00	1,00	80,00	-
08. Pandau	78,00	2,00	24,50	-
09. Riam	135,00	2,00	55,00	-
10. Penahan	205,00	1,50	60,00	-
11. Sungai Dau	45,50	-	15,00	-
Jumlah/*Total*	**723,50**	**23,00**	**1 163,00**	**-**

Sumber : Dinas Tanaman Pangan, Hortikultura dan Perkebunan Kabupaten Kotawaringin Barat
Source : Agricultural, Horticulture and Plantation Service of Kotawaringin Barat Regency

https://kobarkab.bps.go.id

5.4 PETERNAKAN
LIVESTOCK

Tabel 5.4.1 **Populasi Ternak Menurut Jenis Ternak di Kecamatan Arut Utara, 2016**
Table *Population of Livestock by Kind of Livestock in Arut Utara Subdistrict, 2016*

Jenis Ternak/ *Kind of Livestock*	**Populasi/** *Population*
(1)	(2)
1. Sapi Potong / *Beef Cattle*	959
2. Kambing / *Goat*	-
3. Babi / *Pig*	1 553

Sumber: Dinas Peternakan dan Kesehatan Hewan Kabupaten Kotawaringin Barat
Source: Department of Animal Husbandry and Animal Health of Kotawaringin Barat Regency

https://kobarkab.bps.go.id

Tabel 5.4.2 **Populasi Unggas Menurut Jenis Unggas di Kecamatan Arut Utara, 2016**
Table *Population of Poultry by Kind of Poultry in Arut Utara Subdistrict, 2016*

Jenis Ternak/ *Kind of Livestock*	**Populasi/** *Population*
(1)	(2)
1. Ayam Kampung / *Native Chicken*	7 015
2. Ayam Pedaging / *Broiler*	-
3. Ayam Ras Petelur / *Laying Chicken*	-
4. Itik / *Duck*	1 714
5. Itik Manila/ *Muscovy Duck*	600

Sumber: Dinas Peternakan dan Kesehatan Hewan Kabupaten Kotawaringin Barat
Source: Department of Animal Husbandry and Animal Health of Kotawaringin Barat Regency

https://kobarkab.bps.go.id

Tabel 5.4.3 **Banyaknya Ternak yang Dipotong menurut Jenis Ternak di Kecamatan Arut Utara, 2016**
Table *Number of Livestock at Slaughtered in Arut Utara Subdistrict, 2016*

Jenis Ternak/ *Kind of Livestock*	**Produksi/** *Production*
(1)	(2)
1. Sapi Potong / *Beef Cattle*	959
2. Babi / *Pig*	-
3. Unggas / *Poultry*	-

Sumber: Dinas Peternakan dan Kesehatan Hewan Kabupaten Kotawaringin Barat
Source: Department of Animal Husbandry and Animal Health of Kotawaringin Barat Regency

https://kobarkab.bps.go.id

5.5 PERIKANAN
FISHERY

Tabel 5.5.1 **Produksi Perikanan Budidaya Menurut Jenis Ikan di Kecamatan Arut Utara (ton), 2016**
Table

Production of Fish Culture by Kind of Fish in Arut Utara Subdistrict (ton), 2016

Jenis Ikan/ *Kind of Fish*	**Produksi/** *Production*
(1)	(2)
1. Nila / *Tilapia*	71,35
2. Patin / *Pangasius*	36,85
3. Lainnya	0,40

Sumber : Dinas Perikanan Kabupaten Kotawaringin Barat
Source : Fisheries Service of Kotawaringin Barat Regency

https://kobarkab.bps.go.id

https://kobarkab.bps.go.id

BAB
CHAPTER
6

Jumlah Unit Industri Kecil Menengah di **Kecamatan Arut Utara**

Tahun 2016

4 | 2

unit

Pangan

Kimia dan Bahan Bangunan

INDUSTRI, ENERGI DAN PERDAGANGAN

MANUFACTURING, ENERGY AND TRADING

https://kab.bps.go.id

https://kobarkab.bps.go.id

PENJELASAN TEKNIS

1. Pertambangan adalah suatu kegiatan pengambilan endapan bahan galian berharga dan bernilai ekonomis dari dalam kulit bumi, di bawah permukaan bumi dan di bawah permukaan air.
2. Perusahaan Listrik Negara (PLN) adalah Perusahaan Umum Milik Negara yang mempunyai aktivitas kegiatan pembangkitan, transmisi, dan distribusi tenaga lsitrik.
3. Perusahaan Air Bersih adalah perusahaan yang mempunyai aktivitas dalam penampungan, penjernihan, dan penyaluran air baku atau air bersih dari terminal air melalui saluran air, pipa atau mobil tangki (dalam satu pengelolaan administrasi dengan kegiatan ekonomi) kepada rumah tangga, perusahaan industri, atau pengguna komersial lainnya.
4. Jumlah listrik/gas/air bersih yang terjual adalah banyaknya listrik/gas/air bersih yang disalurkan kepada para pelanggan.

TECHNICAL NOTES

1. *Mining is the extraction of mineral deposits that valuable and having economic value of the earth crust, beneath the earth surface and below the water surface.*
2. *State ElectriMunicipality Company (PLN) is a State-owned Public Company that has the activity of generation, transmission, and distribution of electricity.*
3. *The Clean Water Companies is a companies that have activities in the reservoir, purification, and distribution of the raw water or clean water from water terminal through the conduit, pipe or tank car (within one administrative management of economic activity) to households, industries, or other commercial users.*
4. *The amount of electriMunicipality/ gas/clean water sold is the number of electriMunicipality/gas /clean water distributed to customers.*

http://kobaikab.bps.go.id

ULASAN

Perindustrian merupakan salah satu aspek penyumbang kemajuan ekonomi di Kecamatan Arut Utara. Meskipun industri rumah tangga di kecamatan ini belum memiliki sumbangan yang signifikan untuk perekonomian, namun industri besar seperti pengolahan kelapa sawit menjadi CPO yang terdapat di Kelurahan Pangkut, yaitu PT Surya Indah Nusantara Pagi (SINP) dari Group Astra dan PT Bangun Jaya Alam Permai (BJAP) dari Group Best menyerap tenaga kerja yang cukup banyak dari penduduk kecamatan Arut Utara. Selain itu industri pengolahan berskala besar ini membuka sektor lapangan usaha lainnya seperti perkebunan, transportasi dan perdagangan.

Selain industri CPO Arut Utara memiliki potensi alam berupa bahan tambang berupa emas, bijih besi dan batuan. Untuk sumber energi sampai saat ini belum ditemukan potensi yang dapat dikembangkan.

Ekspansi perusahaan perkebunan kelapa sawit, industri kayu dan pertambangan emas menjadi beberapa dari sekian banyak faktor pertumbuhan ekonomi di Kecamatan ini. Banyak penduduk Arut Utara yang mengandalkan tercukupinya kebutuhan hidup mereka dari menambang emas. Tentu saja sektor pertambangan menyumbangkan peran yang cukup besar dalam ekonomi rakyat.

DESCRIPTION

Industry is one of contributor aspect in economic progress at the Arut Utara Subdistrict. Although the domestic industry in this Subdistrict have not had a significant contribution to the economy, but large industries such as palm oil processing into CPO in Pangkut, PT Surya Indah Nusantara Pagi (SINP) of Group Astra and PT Bangun Jaya Alam Permai (BJAP) of Group Best absorbing labor quite a lot of residents of Arut Utara Subdistrict. Besides this large-scale processing industry open another field business sectors such as agriculture, transportation and trade.

In addition to the CPO industry Arut Utara has the potential of nature in the form of minerals such as gold, iron ore and rock. For energy source until now undiscovered potential that can be developed.

The expantion of Plantation company, Timber Industry and Gold Mining are some of the factors of economic Growth in the subdistrict. Many people of Arut Utara who depend on their live by gold mining. Of course the mining sector gives a lot of contribute in economic people of Arut Utara.

https://kotawab.bps.go.id

Gambar 6.1 **Jumlah Industri dan Tenaga Kerja Menurut Kelompok Industri di Kecamatan Arut Utara, 2016**

Figure

Number of Industry and Employees by Industrial Group in Arut Utara Subdistrict, 2016

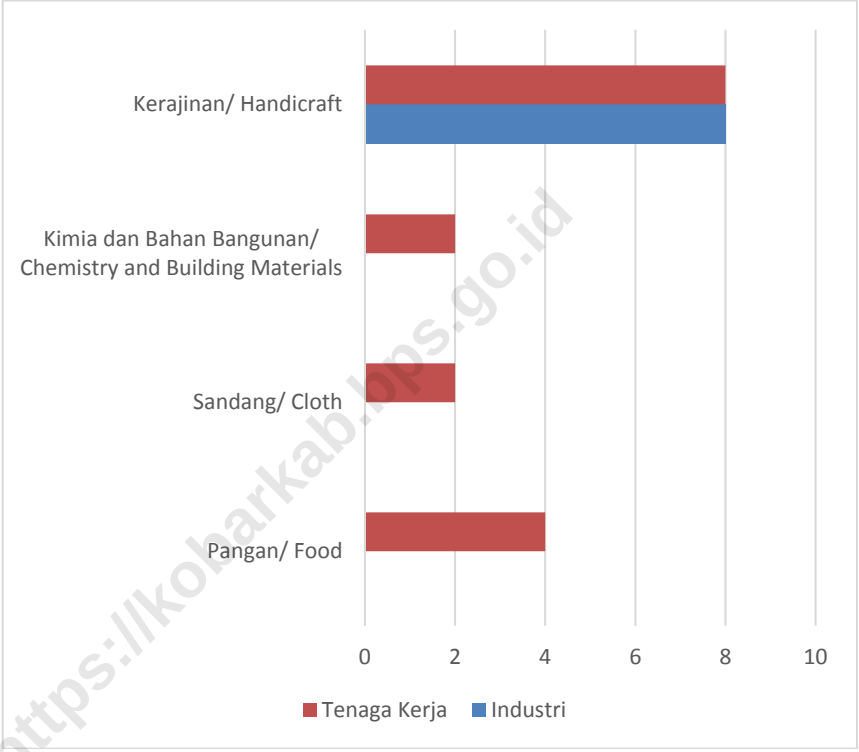

https://koharkab.bps.go.id

Sumber : Dinas Perindustrian dan Pedagangan Kabupaten Kotawaringin Barat
Source : Industrial and Trade Representative Service, Kalimantan.Tengah Regency

https://kobarkab.bps.go.id

Tabel 6.1 **Jumlah Unit Usaha dan Jumlah Tenaga Kerja Industri Kecil Menengah menurut Jenis Industri di Kecamatan Arut Utara, 2016**
Table
Number of Units and Labor of Small-Middle Industries by Industry Group In Arut Utara Subdistrict, 2016

Kelompok Industri / *Industrial Group*	**Industri Kecil Menegah /** *Small-Middle Industry*	
	Unit Usaha / *Units*	**Tenaga Kerja /** *Employees*
(1)	(2)	(3)
1. **Pangan/** *Food*	-	4
2. **Sandang/** *Cloth*	-	2
3. **Kimia dan Bahan Bangunan/** *Chemistry and Building Materials*	-	2
4. **Logam dan Elektronika/** *Metals and Electronics*	-	-
5. **Kerajinan/** *Handicraft*	8	8
Jumlah/*Total*	**8**	**16**

Sumber : Dinas Perindustrian dan Pedagangan Kabupaten Kotawaringin Barat
Source : Industrial and Trade Representative Service 0f Kotawaringin Barat Regency

https://kotabarkab.bps.go.id

Tabel 6.2 **Banyaknya Langganan dan Daya Terpasang Langganan Menurut Rumah Tangga pada PLN di Kecamatan Arut Utara, 2015**
Table *Number of Customer and Electrical Power by Household in Arut Utara Subdistrict, 2015*

Unit/ *Unit*	Langganan *Customer*	Daya Tersambung *Installed Capacity*(KVA)	Jalur Tegangan Menengah/ *Middle Voltage Line*	Jalur Tegangan Rendah/ *Low Voltage Line*	Gardu/ *Relay Station*
(1)	(2)	(3)	(4)	(5)	(6)
1. Pangkut	450	217,15	-	3,450	-

Sumber : Perusahaan Listrik Negara Ranting Kotawaringin Barat
Source : State Electricity Company, Kotawaringin Barat

https://kobarkab.bps.go.id

Tabel 6..3 **Banyaknya Sarana Perdagangan Menurut Desa/Kelurahan dan Jenisnya di Kecamatan Arut Utara, 2015**
Table *Number of Trading Facilities by Village/Ward and Kind in Arut Utara Subdistrict, 2015*

Desa/Kelurahan *Villages/Ward*	**Pasar Desa/** *Village Market*	**Mini Market**	**Kios Sembako/** *Grocery Store*
(1)	(2)	(3)	(4)
01. Pangkut	1	-	80
02. Nanga Mua	-	-	5
03. Sukarami	-	-	1
04. Gandis	-	-	7
05. Kerabu	-	-	6
06. Penyombaan	-	-	15
07. Sambi	-	-	10
08. Pandau	-	-	5
09. Riam	-	-	2
10. Penahan	-	-	12
11. Sungai Dau	-	-	-
Jumlah/*Total*	**1**	**-**	**143**

Sumber : Survei Potensi Desa
Source : Countryside Potency Survey

https://kobarkab.bps.go.id

https://kobarkab.bps.go.id

BAB
CHAPTER
7

https://kobankab.bps.go.id

Jumlah Warung Makan
di **Kecamatan**
Arut Utara
Tahun 2016

20 Warung Makan

TRANSPORTASI, KOMUNIKASI, DANPARIWISATA

TRANSPORTATION, COMMUNICATION, AND TOURISM

https://kobarkab.bps.go.id

PENJELASAN TEKNIS

1. Akomodasi ialah suatu usaha yang menggunakan suatu bangunan atau sebagian bangunan yang disediakan secara khusus, dan setiap orang dapat menginap, makan serta memperoleh pelayanan dan fasilitas lainnya dengan pembayaran. Akomodasi dibedakan antara hotel dan akomodasi lainnya. Ciri khusus dari hotel adalah mempunyai restoran yang berada di bawah manajemen hotel tersebut.
2. Hotel berbintang yaitu hotel yang telah memenuhi persyaratan yang telah ditentukan seperti persyaratan fisik, bentuk pelayanan yang diberikan, kualifikasi tenaga kerja, jumlah kamar dan lainnya. Hotel tidak berbintang yaitu hotel yang tidak memenuhi persyaratan yang telah ditentukan.
3. Data transportasi dan komunikasi meliputi :
   a. Panjang Jalan
   b. Angkutan Darat
   c. Angkutan Laut
   d. Pos dan Telekomunikasi
4. Telekomunikasi adalah setiap pemancaran, pengiriman dan atau penerimaan dari setiap informasi dalam bentuk tanda-tanda, isyarat, tulisan, gambar, suara dan bunyi melalui sistem kawat, optik, radio atau sistem elektromagnetik lainnya.

TECHNICAL NOTES

1. *An accommodation is an establishment using a building or a part of a building, prepared commercially for any person to stay, eat and obtain service as well as other facilities. Accommodation is segregated into hotel and other accommodations. The special characteristic of hotel is having a restaurant under hotel management.*
2. *A classified hotel is an accommodation which meets specified standards regarding physical requirements, services provided, manpower qualifications, number of room available, etc. A non-classified hotel is an accommodation which has not met the requirements previously mentioned.*
3. *Data on transportations and communications include:*
   a. Length of Road
   b. Land Transport
   c. Sea Transport
   d. Pos and Telecommunications
4. *Telecommunication includes every transmitting, delivering and or receiving from every information of marking, signal, article, picture, sound and voice through strand or wire system, optic, radio or other electromagnetic system.*

https://kobarkab.bps.go.id

ULASAN

Kecamatan Arut Utara terletak di bagian utara Kabupaten Kotawaringin Barat. Pangkut, ibukota kecamatan Arut Utara terletak kurang lebih 100 km dari Pangkalan Bun. Jalur transportasi menuju kecamatan Arut Utara bisa ditempuh melalui darat maupun air. Jalan darat menuju Kecamatan Arut Utara hanya dapat ditempuh melalui jalan perusahaan kelapa sawit. Jalannya mayoritas berupa tanah yang diperkeras hanya sebatas memasuki wilayah pusat pemukiman pangkut sampai dengan ibukota kecamatan yang beraspal. Dari Kelurahan Pangkut ke desa-desa masih dihubungkan oleh jalan tanah yang diperkeras.

Untuk jaringan komunikasi, Kecamatan Arut Utara belum dilalui jaringan telepon telkom maupun speedy. Komunikasi hanya bisa dilakukan mengggunakan sinyal telepon selular. Ada 3 BTS (Base Transmission System) yang terletak di Kecamatan Arut Utara yaitu Telkomsel, XL dan IM3. Sinyal selular hanya sampai di Kelurahan Pangkut dan beberapa titik di desa terdekat dari Kecamatan, sedangkan untuk desa-desa lainnya belum terjangkau.

DESCRIPTION

Arut Utara Subdistrict is located in the northern part of Kotawaringin Barat.. Pangkut, the capital Subdistrict of Arut Utara located approximately 100 km from Pangkalan Bun. Transportation path towards Arut Utara Subdistrict can be reached by land or water. Road to the Subdistrict of Arut Utara can only be reached via the oil palm company. The course of the majority land in the form of hardened dirt road, only entering the residential center until the capital Subdistrict which is paved. From Pangkut to another villages still connected by hardened dirt roads.

For communication network, the Arut Utara Subdistrict have not reached by telecoms telephone network and speedy. Communication can be done only use traditional mobile phone signal. There are 3 BTS (Base Transmission System) which is located in Arut Utara Subdistrict namely Telkomsel, XL and IM3. Mobile signal only reached Pangkut and some point in the nearby village of the District, whereas for the other villages have not been reached.

https://kobar.kab.bps.go.id

Gambar 7.1 **Panjang Jalan menurut Desa/Kelurahan dan Jenis Permukaan (km) di Kecamatan Arut Utara, 2015**
Figure *Length of Roads by Village/Wards and Type of Surface (km) in Arut Utara Subdistrict, 2015*

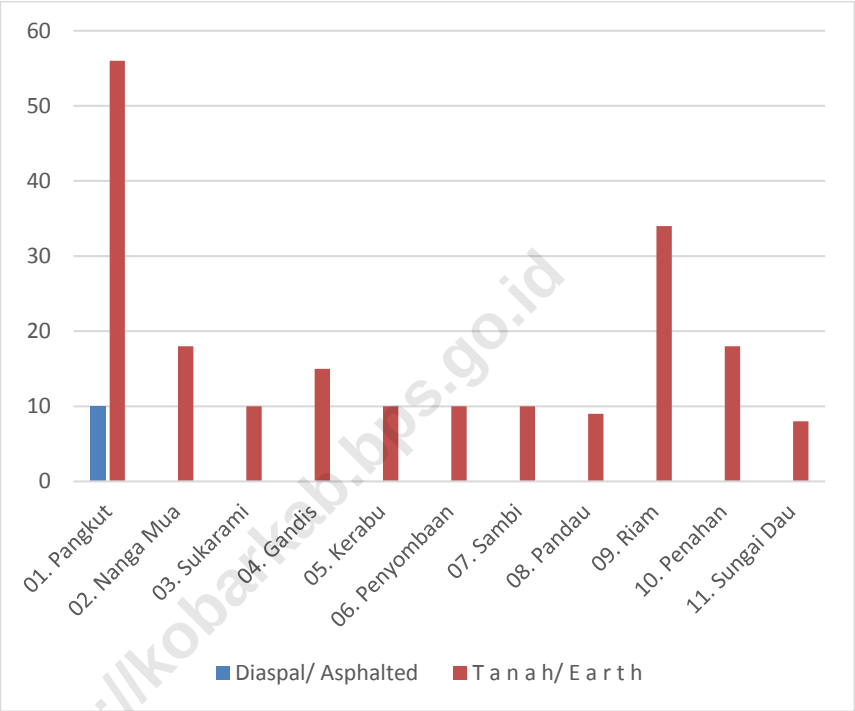

https://kobarkab.bps.go.id

Sumber : Dinas Pekerjaan Umum Kabupaten Kotawaringin Barat
Source : Public Work Service Kotawaringin Barat Regency

https://kobarkab.bps.go.id

Tabel 7.1 *Table*

Panjang Jalan menurut Desa/Kelurahan dan Jenis Permukaan (km) di Kecamatan Arut Utara, 2015

Length of Roads by Village/Wards and *Type of Surface (km) in* Arut Utara Subdistrict, *2015*

Desa/Kelurahan *Villages/Ward*	**Jenis Permukaan Jalan/** *Type of Surface*		
	Diaspal/ *Asphalted*	**T a n a h/** *E a r t h*	**Lainnya/** *Others*
(1)	(2)	(3)	(4)
01. Pangkut	10	56	-
02. Nanga Mua	-	18	-
03. Sukarami	-	10	-
04. Gandis	-	15	-
05. Kerabu	-	10	-
06. Penyombaan	-	10	-
07. Sambi	-	10	-
08. Pandau	-	9	-
09. Riam	-	34	-
10. Penahan	-	18	-
11. Sungai Dau	-	8	-

Sumber : Dinas Pekerjaan Umum Kabupaten Kotawaringin Barat
Source : Public Work Service Kotawaringin Barat Regency

https://kobarkab.bps.go.id

Tabel / *Table* **7.2** **Jumlah Kantor Pos Pembantu Menurut Jenis dan Desa/Kelurahan di Kecamatan Arut Utara, 2016**
Number of Post Office by Type and Villages/Ward in Arut Utara Subdistrict, 2016

Desa/Kelurahan *Villages/Ward*	**Jenis** / *Type*			
	Kantor Pos	Loket Ekstensi	Kantor Pos Desa	Pos Desa
(1)	(2)	(3)	(4)	(5)
01. Pangkut	-	-	1	-
02. Nanga Mua	-	-	-	-
03. Sukarami	-	-	-	-
04. Gandis	-	-	-	-
05. Kerabu	-	-	-	-
06. Penyombaan	-	-	-	-
07. Sambi	-	-	-	-
08. Pandau	-	-	-	-
09. Riam	-	-	-	-
10. Penahan	-	-	-	-
11. Sungai Dau	-	-	-	-

Sumber : PT Pos Indonesia (Persero) di Kotawaringin Barat
Source : Indonesian Post of Kotawaringin Barat

https://kobarkab.bps.go.id

Tabel 7.3 **Banyaknya Toko dan Warung Makan Menurut Desa/Kelurahan di Kecamatan Arut Utara, 2015**
Table
Numbers of Store and Eatery by Village/Ward in Arut Utara Subdistrict, 2016

Desa/Kelurahan *Villages/Ward*	**Toko/** *Store*	**Warung Makan/** *Eatery*
(1)	(2)	(3)
01. Pangkut	200	10
02. Nanga Mua	4	-
03. Sukarami	2	-
04. Gandis	9	-
05. Kerabu	6	-
06. Penyombaan	14	5
07. Sambi	18	3
08. Pandau	8	1
09. Riam	5	-
10. Penahan	10	1
11. Sungai Dau	3	-
Jumlah/*Total*	279	20

Sumber : Survei Potensi Desa
Source : Countryside Potency Survey

https://kobarkab.bps.go.id

https://kobarkab.bps.go.id

BAB
CHAPTER
8

Ketersediaan Bank di Kecamatan Arut Utara Tahun 2016

BANK BRI

Tersedia

https://kotawarkab.bps.go.id

KEUANGAN DAN HARGA

FINANCES AND PRICES

https://kobarkab.bps.go.id

PENJELASAN TEKNIS

1. Realisasi Penerimaan dan Pengeluaran Pemerintah Kabupaten adalah realisasi/perhitungan APBD Kabupaten pada tiap tahun anggaran.

2. Pendapatan Asli Daerah (PAD) adalah pendapatan yang diperoleh daerah yang dipungut berdasarkan peraturan daerah sesuai dengan peraturan perundang-undangan, guna keperluan daerah yang bersangkutan dalam membiayai kegiatannya.

3. Dana Perimbangan adalah dana yang bersumber dari pendapatan APBN yang dialokasikan kepada Daerah untuk mendanai kebutuhan daerah dalam rangka pelaksanaan desentralisasi.

4. Lain-lain Pendapatan yang Sah adalah pendapatan lainnya dari pemerintah pusat dan atau dari instansi pusat, serta dari daerah lainnya.

5. Data harga yang disajikan meliputi harga eceran beberapa jenis barang.

TECHNICAL NOTES

1. Actual revenue and expenditure of Regencial Government is the realization/provincial budget calculations for every fiscal year.

2. Original Local Government Revenue is revenue that withheld based on local regulations in accordance with the legislation, for the purposes of financing their activities.

3. Balanced Budget is the fund coming from the state budget that allocated to regions to fund their needs in the context of decentralization.

4. Other Legal Revenue is other income that coming from the central government and or from the central agencies, as well as from other local government.

5. Price data presented include retail price of several types of goods.

https://nobarkab.bps.go.id

ULASAN

Kondisi perekonomian di Arut Utara relatif maju dan mayoritas ditopang oleh sektor pertambangan dan perkebunan. Sejak tahun 2015 pasar di Kecamatan Arut Utara tidak beroperasi lagi karena masyarakat cenderung memilih berbelanja di warung terdekat maupun di pasar yang berada di luar kecamatan Arut Utara

Bank merupakan pelaku ekonomi yang cukup banyak berperan dalam perkembangan ekonomi masyarakat arut utara. Bank menjadi salah satu pengatur perputaran uang dan dapat membantu masyarakat dalam permodalan usahanya. Satu-satunya bank yang ada di Arut Utara adalah BRI.

Perkembangan harga - harga beberapa komoditas di Pangkalan Bun selama tahun 2015 menunjukkan angka yang fluktuatif. Beberapa komoditas yang sering memberikan andil terhadap inflasi di Pangkalan Bun antara lain: Daging ayam ras, telur ayam ras, cabe rawit, bawang merah, macam-macam ikan, emas perhiasan, dan lain-lain.

Harga komoditas pangan maupun barang lainnya di kecamatan arut utara relatif tinggi jika dibandingkan dengan kecamatan lain. Jarak yang jauh serta akses jalan yang sulit untuk mencapai desa-desa di hulu sungai arut mengakibatkan harga komoditas menjadi lebih mahal.

DESCRIPTION

Economic condition of Arut Utara is relatively advanced dan majority supported by the mining and plantation sectors. Since 2015 the market in Arut Utara Subdistrict has not been operated anymore because peopletend to make buying in the nearest shop or even in the market out of Arut Utara Subdistrict.

Bank is a significant economic actors role in the economic development of Arut Utara communities. Bank became one regulator turn over and can help people in their business capital. BRI is the only bank in Arut Utara.

The development of prices of some commodities in Pangkalan Bun for the year 2015 showed fluctuating numbers. Some commodities that often contributes to inflation in Pangkalan Bun, among others: chicken meat, eggs, cayenne pepper, red onion, all kinds of fish, gold jewelry, etc.

Prices of food commodities and other goods in the Arut Utara districts relatively high when compared with other Subdistricts. Long distances and difficult road access to reach the villages along the Arut river cause commodity prices to be more expensive.

https://kobarkab.bps.go.id

Gambar 8.1 **Rata-rata Harga Beberapa Barang Pokok per Bulan di Kabupaten Kotawaringin Barat (Rupiah), 2016**
Figure Average of Staple Price by Months in Kotawaringin Barat Regency (Rupiah), 2016

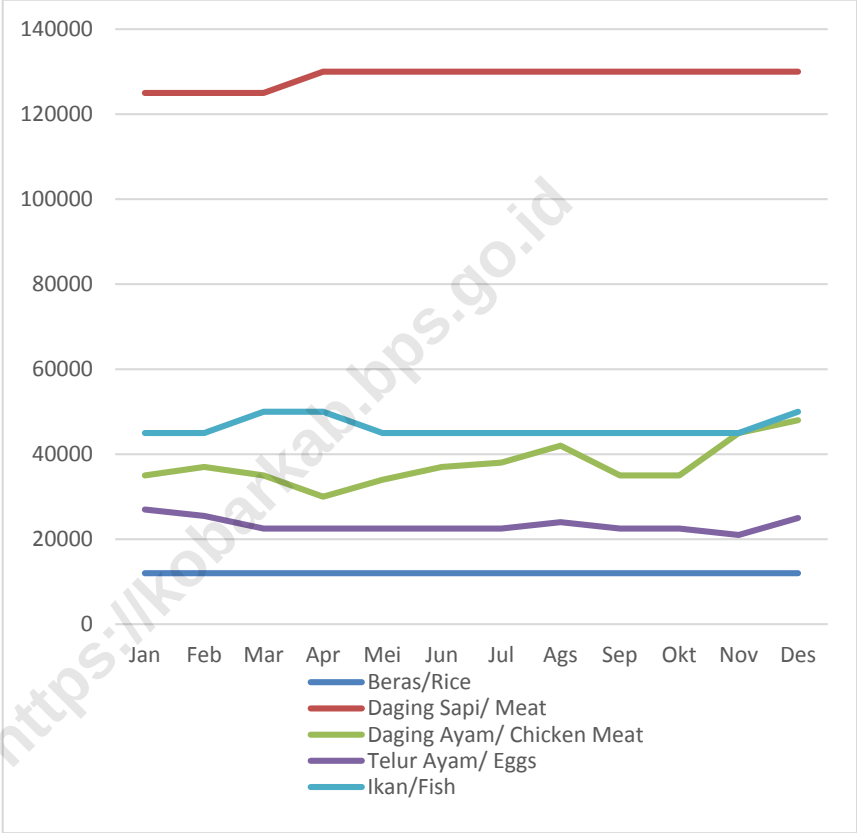

https://kobarkab.bps.go.id

Sumber : Survei Harga Konsumen
Source : Consumen Prices Survey

https://kobarkab.bps.go.id

Tabel 8.1 **Banyaknya Bank Menurut Desa/Kelurahan di Kecamatan Arut Utara, 2016**
Table
Numbers of Bank by Village/Ward at Arut Utara Subdistrict, 2016

Desa/Kelurahan *Villages/Ward*	**BRI**	**Bank Lainnya/** *Others*
(1)	(2)	(3)
01. Pangkut	1	-
02. Nanga Mua	-	-
03. Sukarami	-	-
04. Gandis	-	-
05. Kerabu	-	-
06. Penyombaan	-	-
07. Sambi	-	-
08. Pandau	-	-
09. Riam	-	-
10. Penahan	-	-
11. Sungai Dau	-	-

Sumber : Survei Potensi Desa
Source : Countryside Potency Survey

https://kobarkab.bps.go.id

Tabel 8.2 **Banyaknya Koperasi dan Anggotanya Berdasarkan Jenis Koperasinya di Kecamatan Arut Utara, 2015**
Table
Number of Cooperative and Member By Kind of Cooperative at Arut Utara Subdistrict, 2015

Desa/Kelurahan *Villages/Ward*	**Jumlah Koperasi/** *Number of Cooperative*	**Jumlah Anggota/** *Members*
(1)	(2)	(3)
KUD	2	165
Non-KUD	3	479

Sumber : Dinas Koperasi, Pengusaha Kecil dan Menengah Kabupaten Kotawaringin Barat
Source : Cooperative, Small and Middle Entrepreneur Agency of Kotawaringin Barat Regency

https://kobarkab.bps.go.id

Tabel 8.3 **Rata-rata Harga Beberapa Barang Pokok per Bulan di Kabupaten Kotawaringin Barat (Rupiah), 2016**
Table *Average of Staple Price by Months in Kotawaringin Barat Regency (Rupiah), 2016*

Jenis Barang/ *Kinds of Goods*	Satuan *Unit*	Bulan/ *Months*					
		Jan	Feb	Mar	Apr	Mei	Jun
(1)	(2)	(3)	(4)	(5)	(6)	(7)	(8)
Beras/*Rice*	kg	12 000	12 000	12 000	12 000	12 000	12 000
Daging Sapi/ *Meat*	kg	125 000	125 000	125 000	130 000	130 000	130 000
Daging Ayam/ *Chicken Meat*	kg	35 000	37 000	35 000	30 000	34 000	37 000
Telur Ayam/ *Eggs*	kg	27 000	25 500	22 500	22 500	22 500	22 500
Ikan/*Fish*	kg	45 000	45 000	50 000	50 000	45 000	45 000
Susu Kental/ *Milk*	kaleng/ *can*	11 000	11 000	11 000	11 000	11 000	11 000
Susu Bubuk/ *Milk Powder*	dus/ *box*	42 000	42 000	42 000	42 000	42 000	42 000
Gula Pasir/ *Sugar*	kg	14 000	13 000	13 000	14 000	16 000	16 000
Minyak Goreng/ *Cooking Oil*	kg	17 000	17 000	16 000	16 000	16 000	16 000
Minyak Tanah/ *Kerosene*	liter	8 000	10 000	10 000	12 000	12 000	12 000

http://kobarkab.bps.go.id

LanjutanTabel/*Continued Table* **8.3**

Jenis Barang/ *Kinds of Goods*	Satuan *Unit*	Bulan/ *Months*					
		Jul	Ags	Sep	Okt	Nov	Des
(1)	(2)	(9)	(10)	(11)	(12)	(13)	(14)
Beras/*Rice*	kg	12 000	12 000	12 000	12 000	12 000	12 000
Daging Sapi/ *Meat*	kg	130 000	130 000	130 000	130 000	130 000	130 000
Daging Ayam/ *Chicken Meat*	kg	38 000	42 000	35 000	35 000	45 000	48 000
Telur Ayam/ *Eggs*	kg	22 500	24 000	22 500	22 500	21 000	25 000
Ikan/*Fish*	kg	45 000	45 000	45 000	45 000	45 000	50 000
Susu Kental/ *Milk*	kaleng/ *can*	11 000	11 000	11 000	11 000	11 000	11 000
Susu Bubuk/ *Milk Powder*	dus/ *box*	42 000	42 000	42 000	42 000	42 000	42 000
Gula Pasir/ *Sugar*	kg	17 000	15 000	15 000	14 000	14 000	14 000
Minyak Goreng/ *Cooking Oil*	kg	16 000	16 000	16 000	16 000	16 000	16 000
Minyak Tanah/ *Kerosene*	liter	10 000	10 000	10 000	10 000	10 000	10 000

Sumber : Survei Harga Konsumen
Source : Consumen Prices Survey

http://kobarkab.bps.go.id

SENSUS EKONOMI 2016

DATA

MENCERDASKAN BANGSA

Enlighten The Nation

BADAN PUSAT STATISTIK
KABUPATEN KOTAWARINGIN BARAT
BPS - Statistics of Kotawaringin Barat Regency
Jl. P. Diponegoro No. 01 Pangkalan Bun - 74111
Telp. (0532) 23786 Fax. (0532) 21449
e-mail : kobar@bps.go.id
website : http://kobarkab.bps.go.id

ISBN 978-602-6852-29-8
9 786026 852298 >